

Actividad 2:
Apoyo a la caracterización adicional
de las masas de agua subterránea
en riesgo de no cumplir los objetivos
medioambientales en 2015

Demarcación Hidrográfica del Ebro

MASA DE AGUA SUBTERRÁNEA
090.051 Aluvial del Cidacos



GOBIERNO
DE ESPAÑA

MINISTERIO
DE CIENCIA
E INNOVACIÓN

MINISTERIO
DE MEDIO AMBIENTE
Y MEDIO RURAL Y MARINO



Instituto Geológico
y Minero de España

DIRECCIÓN GENERAL
DEL AGUA

MASA DE AGUA SUBTERRÁNEA (nombre y código):

Aluvial del Cidacos 090.051

1.- IDENTIFICACIÓN

Clase de riesgo

Cualitativo

Detalle del riesgo

Cualitativo difuso

Ámbito Administrativo:

Demarcación hidrográfica	Extensión (km ²)
EBRO	60,70

CC.AA.
Navarra (Comunidad Foral de)

Provincia/s
31-Navarra

Población asentada:

Tipo de población	Nº de habitantes en el entorno de la masa	Censo (año)
De derecho (censada)		
De hecho (estimada)		

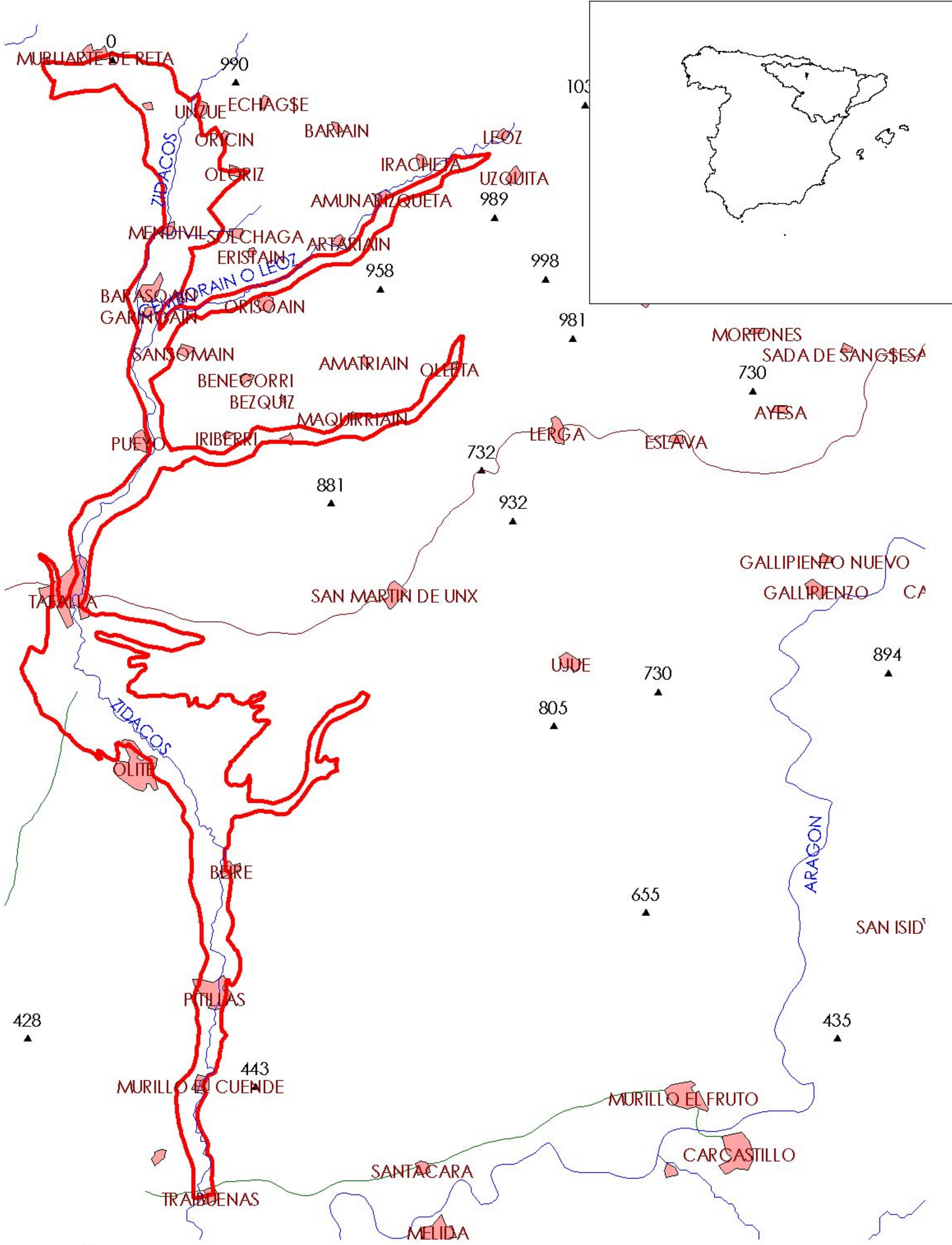
Topografía:

Distribución de altitudes	
Altitud (m.s.n.m)	
Máxima	901
Mínima	313

Modelo digital de elevaciones		
Rango considerado (m.s.n.m)		Superficie de la masa (%)
Valor menor del rango	Valor mayor del rango	
607	754	8
313	460	57
460	607	34
754	901	1

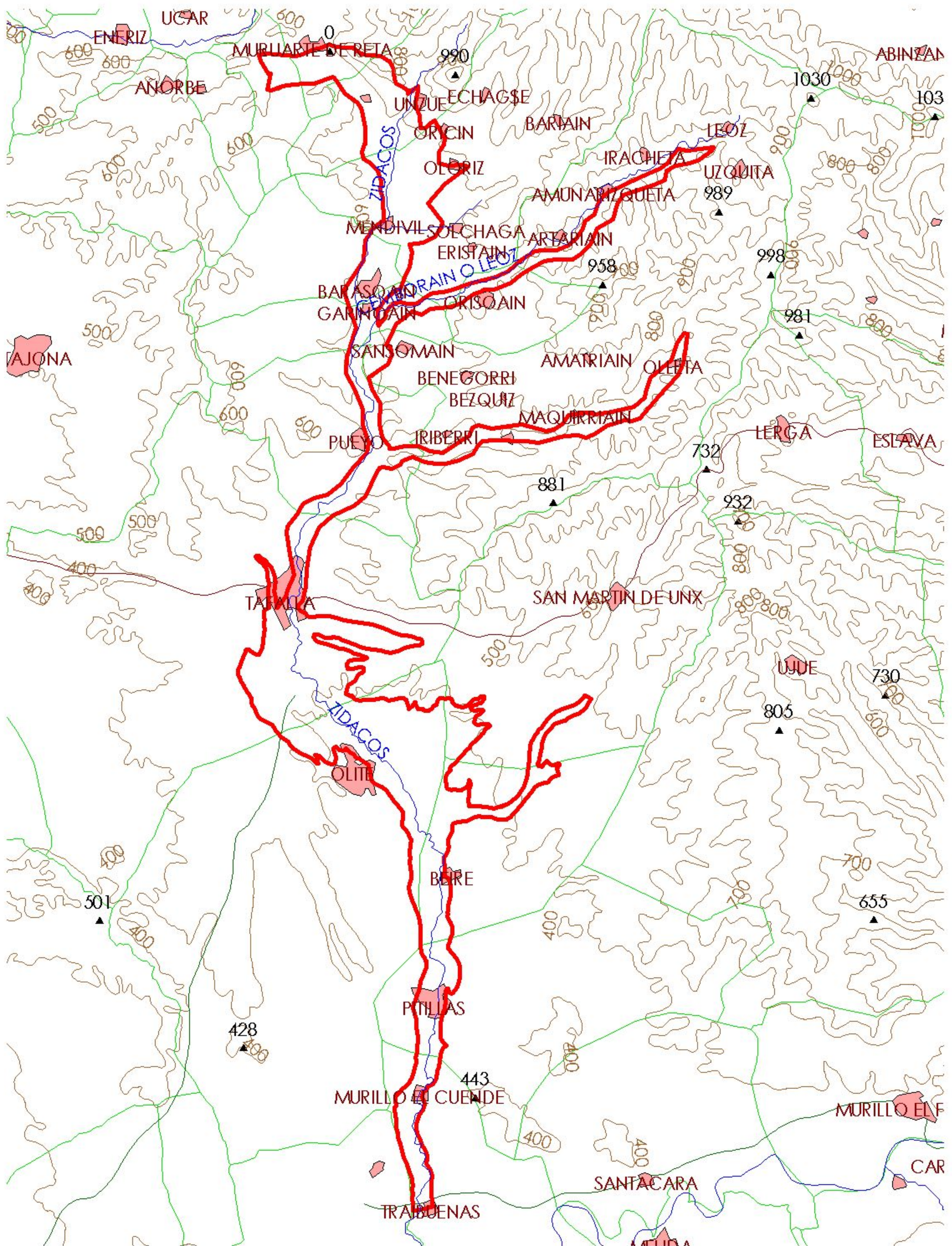
Información gráfica:

Base cartográfica con delimitación de la masa
Mapa digital de elevaciones



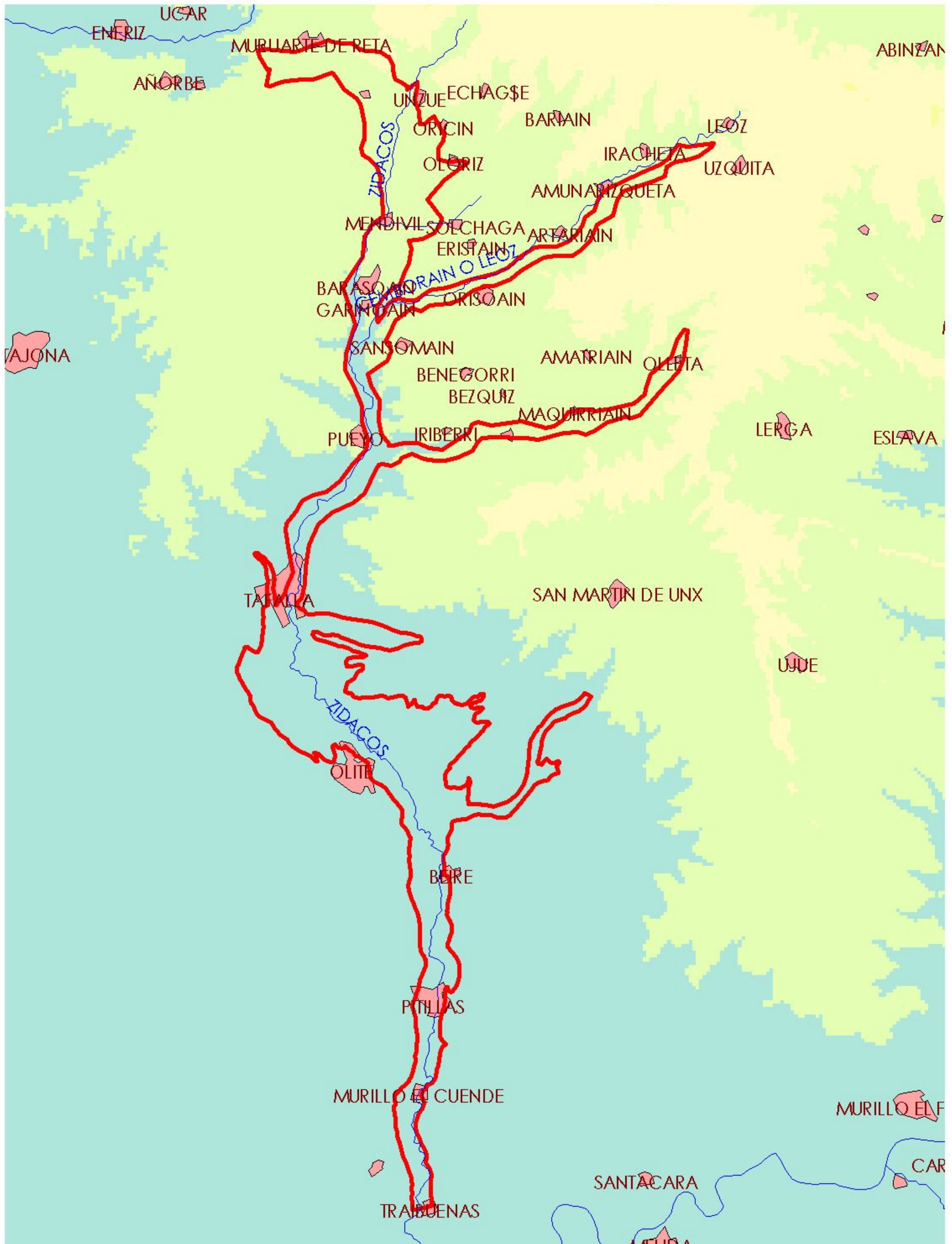
MAPA 0: MAPA BASE

90_051 ALUVIAL DEL CIDACOS



MAPA 1.1: MAPA DE IDENTIFICACIÓN

90_051 ALUVIAL DEL CIDACOS



**MAPA 1.2: MAPA DIGITAL DE ELEVACIONES
90_051 ALUVIAL DEL CIDACOS**

2.- CARACTERÍSTICAS GEOLÓGICAS

Ámbito geoestructural:

Unidades geológicas
Cuenca Terciaria del Ebro

Columna litológica tipo:

Litología	Extensión Afloramiento km ²	Rango de espesor (m)		Edad geológica	Observaciones
		Valor menor del rango	Valor mayor del rango		
ARCILLAS ARENAS Y GRAVAS	55,00	0	20	CUATERNARIO ALUVIAL	

Origen de la información geológica:

Biblioteca	Cod. Biblioteca	Fecha	Título
MMA		1988	Delimitacion unidades hidrogeologicas peninsula y baleares
MMA		2005	Informe sobre los artículos 5 y 6 de la directiva marco del agua. reporting 2005
MMA		1997	Integración de los acuíferos en los sistemas de explotación de recursos hídricos. proposición del programa estatal de estudios y proyectos para el aprovechamiento coordinado de los recursos superficiales y subterráneos.
MMA		2006	Síntesis de la información remitida por España para dar cumplimiento a los artículos 5 y 6 de la directiva marco del agua, en materia de aguas subterráneas
Ministerio de Obras Públicas, Transportes y Medio		1994	Libro blanco de las aguas subterráneas. serie monografías.
MMA		2005	Estudio inicial para la identificación y caracterización de las masas de agua subterránea de las cuencas intercomunitarias
MMA		1999	Programa de actuación del inventario hidrogeológico (p.a.i.h.). análisis del conocimiento actual. evaluación y programación de estudios en las cuencas intercomunitarias. serie monografías
MMA		1993	Inf. delimitacion sintesis unidades hidrogeologicas intercuenas

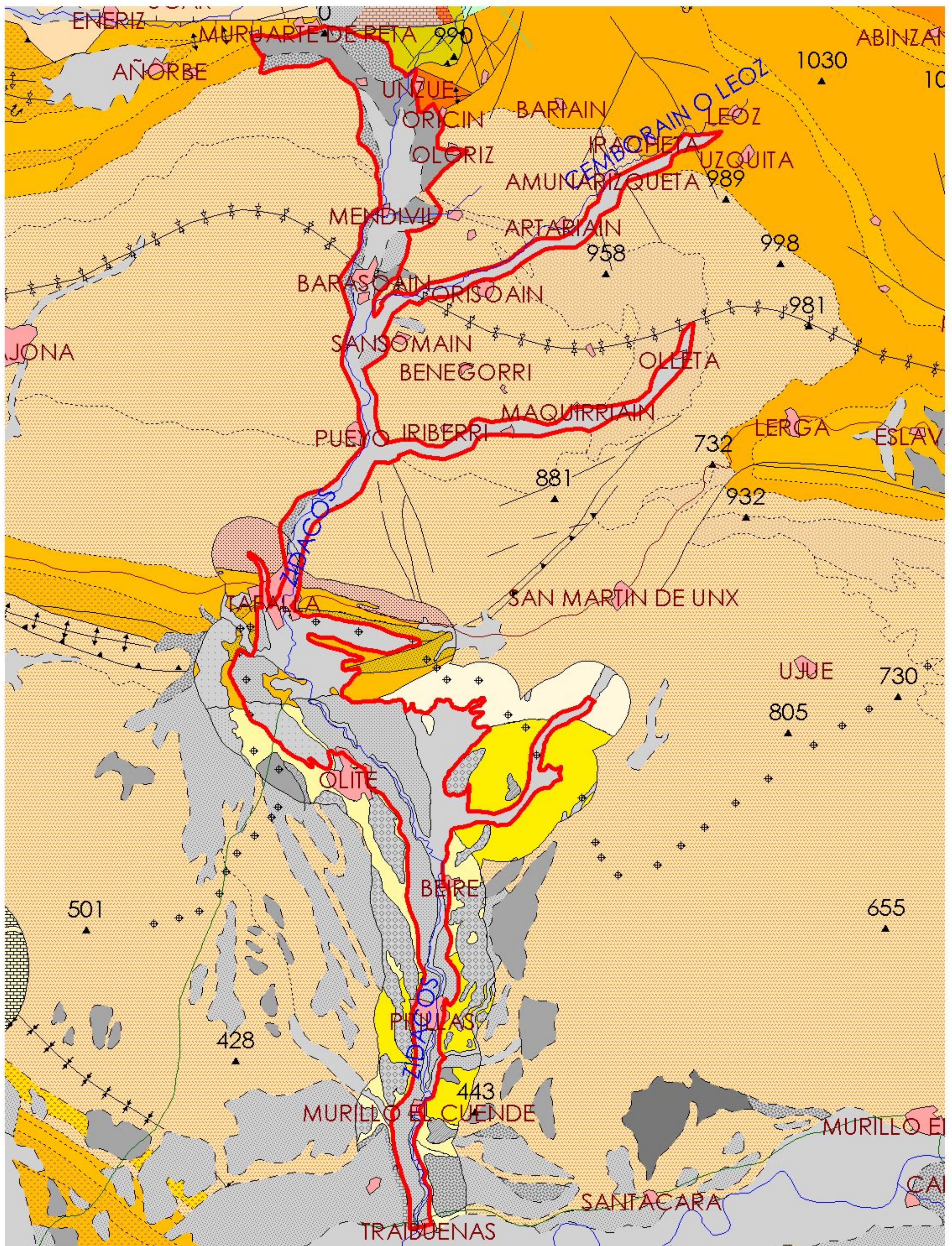
Información gráfica:

Mapa geológico
 Cortes geológicos y ubicación
 Columnas de sondeos
 Descripción geológica en texto

MASA DE AGUA SUBTERRÁNEA:090.051-ALUVIAL DEL CIDACOS

Descripción geológica:

Formado por un único acuífero constituido por el aluvial actual del Cidacos y las terrazas bajas conectadas a él. Se trata de un acuífero libre con un espesor que puede alcanzar hasta 20 m.



MAPA 2.1: MAPA GEOLÓGICO
90_051 ALUVIAL DEL CIDACOS

Sondeo SGOP 2782 ID SONDEO: S-401 N° INFORME: 01792

Prof (m)	Edad	Material
2.8	TERCIARIO INDIFERENCIADO	ARENAS Y ARCILLAS
3.7	TERCIARIO INDIFERENCIADO	MARGAS Y ARCILLAS
5.6	TERCIARIO INDIFERENCIADO	ARENAS Y ARCILLAS
10	TERCIARIO INDIFERENCIADO	MARGAS Y ARCILLAS

Sondeo SGOP 2785 ID SONDEO: S-407 N° INFORME: 01792

Prof (m)	Edad	Material
7.3	TERCIARIO INDIFERENCIADO	MARGAS Y ARCILLAS
8.7	TERCIARIO INDIFERENCIADO	MARGAS Y ARENISCAS
9.2	TERCIARIO INDIFERENCIADO	ARENISCAS
10	TERCIARIO INDIFERENCIADO	MARGAS Y ARCILLAS

Sondeo SGOP 2786 ID SONDEO: S-408 N° INFORME: 01792

Prof (m)	Edad	Material
1.5	CUATERNARIO RECIENTE	DEPOSITOS ANTROPICOS (ESCOMBROS)
3.7	CUATERNARIO INDIFERENCIADO	ARENAS Y ARCILLAS
6.1	CUATERNARIO INDIFERENCIADO	LIMOS Y ARENAS
6.7	CUATERNARIO INDIFERENCIADO	GRAVAS Y ARENAS
7.2	CUATERNARIO INDIFERENCIADO	GRAVAS
10	TERCIARIO INDIFERENCIADO	MARGAS Y ARCILLAS

Sondeo SGOP 2810 ID SONDEO: S-327 N° INFORME: 01791

Prof (m)	Edad	Material
0.6	CUATERNARIO INDIFERENCIADO	SUELO ORGANICO
7.1	CUATERNARIO INDIFERENCIADO	LIMOS Y ARENAS
10	TERCIARIO INDIFERENCIADO	MARGAS Y ARCILLAS

Sondeo SGOP 2811 ID SONDEO: S-328 N° INFORME: 01791

Prof (m)	Edad	Material
1.4	TERCIARIO INDIFERENCIADO	MARGAS Y ARENAS
10	TERCIARIO INDIFERENCIADO	MARGAS Y ARCILLAS

Sondeo SGOP 2812 ID SONDEO: S-329 N° INFORME: 01791

Prof (m)	Edad	Material
2.1	CUATERNARIO INDIFERENCIADO	SUELO ORGANICO
2.6	CUATERNARIO INDIFERENCIADO	GRAVAS
6.5	CUATERNARIO INDIFERENCIADO	ARENAS Y ARCILLAS
7	CUATERNARIO INDIFERENCIADO	GRAVAS
11	TERCIARIO INDIFERENCIADO	MARGAS

Sondeo SGOP 2813 ID SONDEO: S-330 N° INFORME: 01791

Prof (m)	Edad	Material
16.5	CUATERNARIO INDIFERENCIADO	DEPOSITOS ANTROPICOS (ESCOMBROS) Y GRAVAS
19.7	CUATERNARIO INDIFERENCIADO	LIMOS Y ARCILLAS
33.1	TERCIARIO INDIFERENCIADO	YESOS Y MARGAS
48.5	TERCIARIO INDIFERENCIADO	YESOS Y MARGAS

Sondeo SGOP 2787 ID SONDEO: S-409 N° INFORME: 01792

Prof (m)	Edad	Material
0.4	CUATERNARIO INDIFERENCIADO	SUELO ORGANICO
3	CUATERNARIO INDIFERENCIADO	LIMOS Y ARENAS
6	TERCIARIO INDIFERENCIADO	ARENISCAS
6.7	TERCIARIO INDIFERENCIADO	MARGAS Y ARENAS
7.4	TERCIARIO INDIFERENCIADO	ARENAS Y ARCILLAS
10.6	TERCIARIO INDIFERENCIADO	ARENISCAS
15	TERCIARIO INDIFERENCIADO	MARGAS Y ARENISCAS

Sondeo SGOP 2803 ID SONDEO: S-320 N° INFORME: 01791

Prof (m)	Edad	Material
1.9	CUATERNARIO INDIFERENCIADO	ARENAS Y ARCILLAS
5.4	TERCIARIO INDIFERENCIADO	ARENISCAS
9.3	TERCIARIO INDIFERENCIADO	ARENAS Y ARCILLAS
10	TERCIARIO INDIFERENCIADO	ARENISCAS

3.- CARACTERÍSTICAS HIDROGEOLÓGICAS

Límites hidrogeológicos de la masa:

Límite	Tipo	Sentido del flujo	Naturaleza
Este: extensión lateral del aluvial del Cidacos y la de sus afluentes Cemborain y Sansoain.	Cerrado	Flujo nulo	Litológico
Oeste: extensión lateral del aluvial del Cidacos sobre la depresión Ebro	Cerrado	Flujo nulo	Litológico
Norte: Extensión del aluvial hasta el cabalgamiento de los materiales Mesozoicos de Alaiz sobre el Oligoceno	Cerrado	Flujo nulo	Litológico
Sur: extensión del aluvial del Cidacos hasta alcanzar el aluvial del Aragón	Abierto	Salida	Convencional

Origen de la información de Límites hidrogeológicos de la masa:

Biblioteca	Cod. Biblioteca	Fecha	Título
MMA		1988	Delimitacion unidades hidrogeologicas peninsula y baleares
MMA		1995	Invent. recursos ag. subt en españa. 1ª fase coberturas tematicas
MMA		1994	Est. situacion actual y actuaciones futuras aguas sub en españa
MMA		2005	Informe sobre los artículos 5 y 6 de la directiva marco del agua. reporting 2005
MMA		1997	Integración de los acuíferos en los sistemas de explotación de recursos hídricos. proposición del programa estatal de estudios y proyectos para el aprovechamiento coordinado de los recursos superficiales y subterráneos.
MMA		1998	Llibro blanco del agua en España.
MMA		1999	Compilación de actuaciones de emergencia por sequía relativas a aguas subterráneas en las cuencas hidrográficas del guadiana, Guadalquivir, sur, Júcar y Ebro.
MMA		2006	Síntesis de la información remitida por España para dar cumplimiento a los artículos 5 y 6 de la directiva marco del agua, en materia de aguas subterráneas
Ministerio de Obras Públicas, Transportes y Medio		1994	Libro blanco de las aguas subterráneas. serie monografias.
MMA		2005	Estudio inicial para la identificación y caracterización de las masas de agua subterránea de las cuencas intercomunitarias
MMA		1999	Programa de actuación del inventario hidrogeológico (p.a.i.h.). análisis del conocimiento actual. evaluación y programación de estudios en las cuencas intercomunitarias. serie monografias
MMA		1993	Inf. delimitacion sintesis unidades hidrogeologicas intercuenas

Naturaleza del acuífero o acuíferos contenidos en la masa:

Denominación	Litología	Extensión del afloramiento km ²	Geometría	Observaciones
Cuaternario aluvial	Detrítico aluvial	35,0	Compleja	
Cuaternario coaluvial	Detrítico no aluvial			

Origen de la información de la naturaleza del acuífero:

Biblioteca	Cod. Biblioteca	Fecha	Título

Espesor del acuífero o acuíferos:

Acuífero	Espesor		
	Rango espesor (m)		% de la masa
	Valor menor en rango	Valor mayor en rango	
Cuaternario coaluvial			
Cuaternario aluvial	0	25	100

Origen de la información del espesor del acuífero o acuíferos:

Biblioteca	Cod. Biblioteca	Fecha	Título

Porosidad, permeabilidad (m/día) y transmisividad (m²/día)

Acuífero	Régimen hidráulico	Porosidad	Permeabilidad	Transmisividad (rango de valores)		Método de determinación
				Valor menor en rango	Valor mayor en rango	
Cuaternario aluvial	Libre	Intergranular	Muy alta: > 10+2 m/día	10,0	300,0	
Cuaternario coaluvial	Libre		Alta: 10+2 a 10-1 m/día			

Origen de la información de la porosidad, permeabilidad y transmisividad:

Biblioteca	Cod. Biblioteca	Fecha	Título

Coefficiente de almacenamiento:

Acuífero	Coefficiente de almacenamiento			
	Rango de valores		Valor medio	Método de determinación
	Valor menor del rango	Valor mayor del rango		
Cuaternario aluvial				
Cuaternario coaluvial				

Origen de la información del coeficiente de almacenamiento:

Biblioteca	Cod. Biblioteca	Fecha	Título

Información gráfica y adicional:

Mapa de permeabilidades según litología

Mapa hidrogeológico con especificación de acuíferos

MASA DE AGUA SUBTERRÁNEA:090.051-ALUVIAL DEL CIDACOS

Recarga natural:

A través de la infiltración directa de aguas de lluvia, retorno de riegos, almacenamiento de las riberas en periodos de crecidas y alimentación procedente de los barrancos laterales.

Zona/s de recarga:

Constituidas por toda la extensión del aluvial.

Zona/s de descarga:

Hacia el río y hacia los aluviales aguas abajo.

4.- ZONA NO SATURADA

Litología:

Véase 2.- Características geológicas generales

Véase 3.- Características hidrogeológicas generales, en particular, mapa de permeabilidades, porosidad y permeabilidad

Espesor:

Fecha o periodo	Espesor (m)		
	Máximo	Medio	Mínimo

Véase 5.- Piezometría

Suelos edáficos:

Tipo	Espesor medio (m)	% afloramiento en masa
ENTISOL FLUVENT XEROFLUVENT		42,25
ENTISOL ORTHENT XERORTHENT		24,93
INCEPTISOL XEREPT CALCIXEREPT	0,80	30,11
INCEPTISOL XEREPT HAPLOXEREPT		2,70

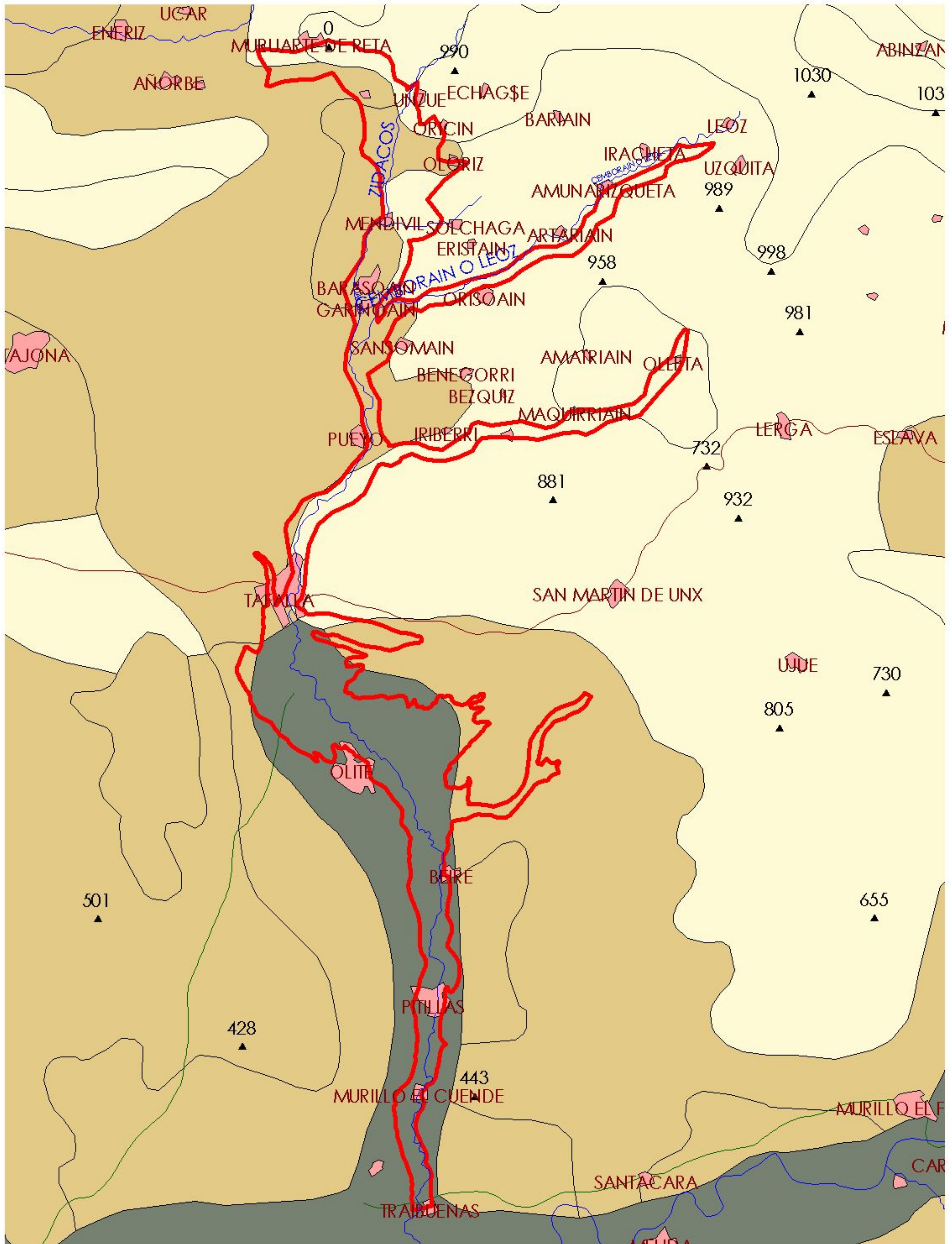
Vulnerabilidad a la contaminación:

Magnitud	Rango de la masa	% Superficie de la masa	Índice empleado

Origen de la información de zona no saturada:

Biblioteca	Cod. Biblioteca	Fecha	Título

Información gráfica y adicional:*Mapa de Suelos**Mapa de espesor de la zona no saturada**Mapa de vulnerabilidad intrínseca*



MAPA 4.1: MAPA DE SUELOS
90_051 ALUVIAL DEL CIDACOS



5.- PIEZOMETRÍA. VARIACIÓN DEL ALMACENAMIENTO

Red de seguimiento:

Nº Puntos:	Densidad Espacial (por 100 km ²):	Periodo:

Frecuencia de medidas:	Organismo que opera la red:

Origen de la información:

Análisis de tendencias:

Evolución del llenado:

Características piezométricas:

Isopiezas	Año	Nº Puntos	Nivel piezométrico (m.s.n.m)		Diferencia (max-min) (m)	Rango de oscilación estacional (m)	Sentido de flujo	Gradiente (1)
			Max.	Min.				
De referencia								
Recientes estiaje								
Recientes periodo húmedo								
De año seco								
De año húmedo								

(1) Gradiente medio en el sentido del flujo principal

Origen de la información

Observaciones:

Estado/variación del almacenamiento:

Periodo	Evolución

Origen información:

Origen de la información de piezometría:

Biblioteca	Cod. Biblioteca	Fecha	Título

Información gráfica y adicional:

Gráficas de evolución piezométrica

Mapas piezométricos o de isopiezas (referencia, actual, año húmedo, seco, etc.)

Otros mapas de isopiezas

Gráficas de evolución del índice de llenado

6.- SISTEMAS DE SUPERFICIE ASOCIADOS Y ECOSISTEMAS DEPENDIENTES

Tipo	Nombre	Código	Fecha o periodo	Zona de transferencia	Tasa de transferencia (hm ³ /año)	Observaciones

Origen de la información de sistemas de superficie asociados:

Biblioteca	Cod. Biblioteca	Fecha	Título

Información Gráfica:

- *Mapa de ecosistemas dependientes*

7.-RECARGA

Componente	hm3/año	Periodo	Método de cálculo	Fuente de información
Infiltración de lluvia	3,0	01/01/1970 - 31/12/2002	Número de Curva	Confederación Hidrográfica del Ebro
Retorno de riego				
Recarga desde ríos, lagos y embalses	0,0			
Aportación lateral de otras masas	0,0			
Otros				
Tasa recarga (valor medio interanual)	3,0			

Origen de la información de recarga:

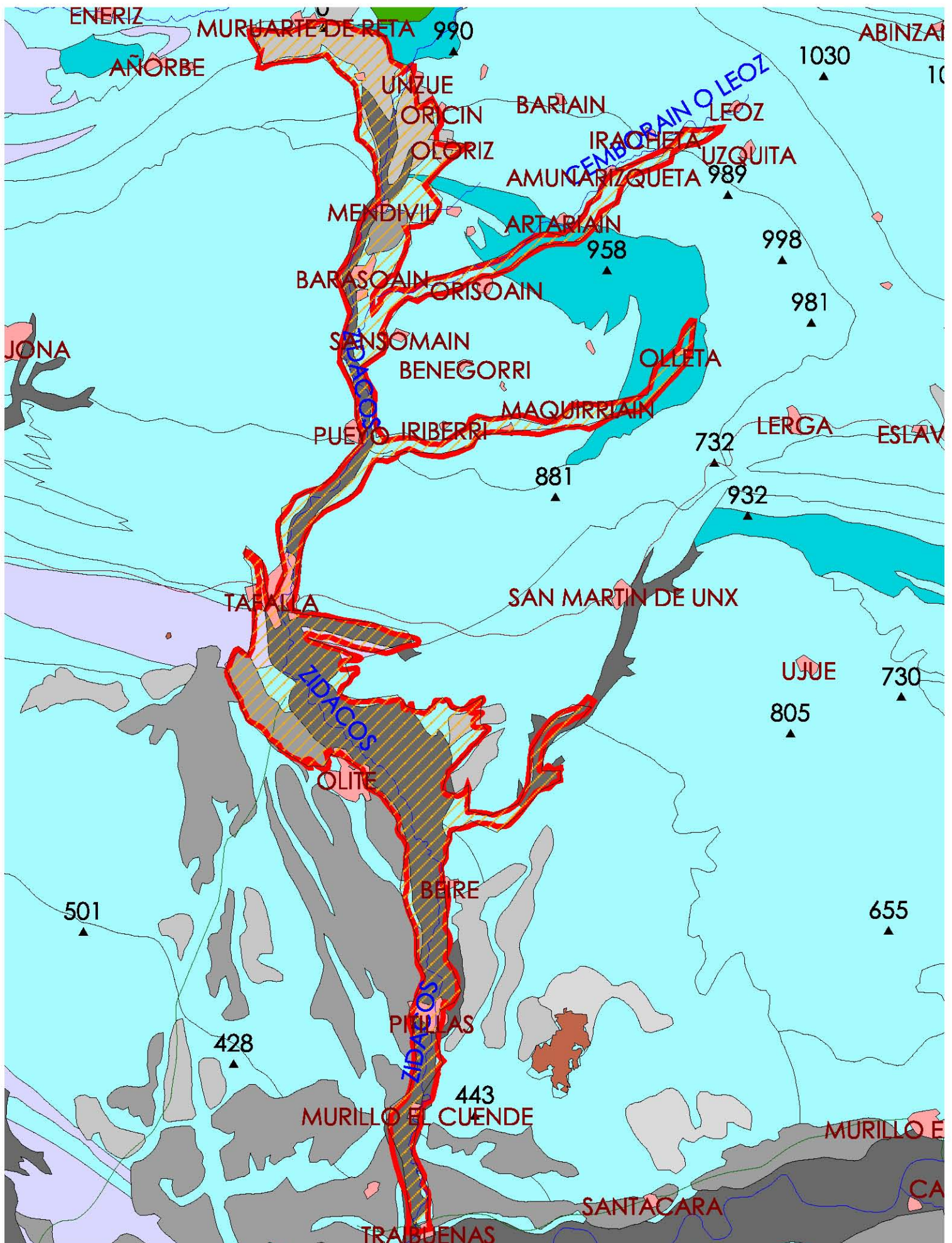
Observaciones sobre la información de recarga:

Origen de la información de recarga:

Biblioteca	Cod. Biblioteca	Fecha	Título

Información gráfica:

- Mapa de áreas de recarga



MAPA 7.1: MAPA DE ÁREAS DE RECARGA

90_051 ALUVIAL DEL CIDACOS

8.-RECARGA ARTIFICIAL

Periodo de operación	Sistema de recarga	Volumen anual (hm3)	Origen agua de recarga	Composición química del agua de recarga

Origen de la información de recarga:

Biblioteca	Cod. Biblioteca	Fecha	Título

Información gráfica:

- Mapa de instalaciones de recarga

9.-EXPLOTACIÓN DE LAS AGUAS SUBTERRÁNEAS

Extracciones por bombeo:

Año	Aprovechamiento de agua subterránea según uso y volumen anual											
	Abastecimiento población		Agricultura y ganadería		Industria		Uso recreativo		Otros		TOTAL	
	nº	hm3	nº	hm3	nº	hm3	nº	hm3	nº	hm3	nº	hm3

Origen principal de la información:

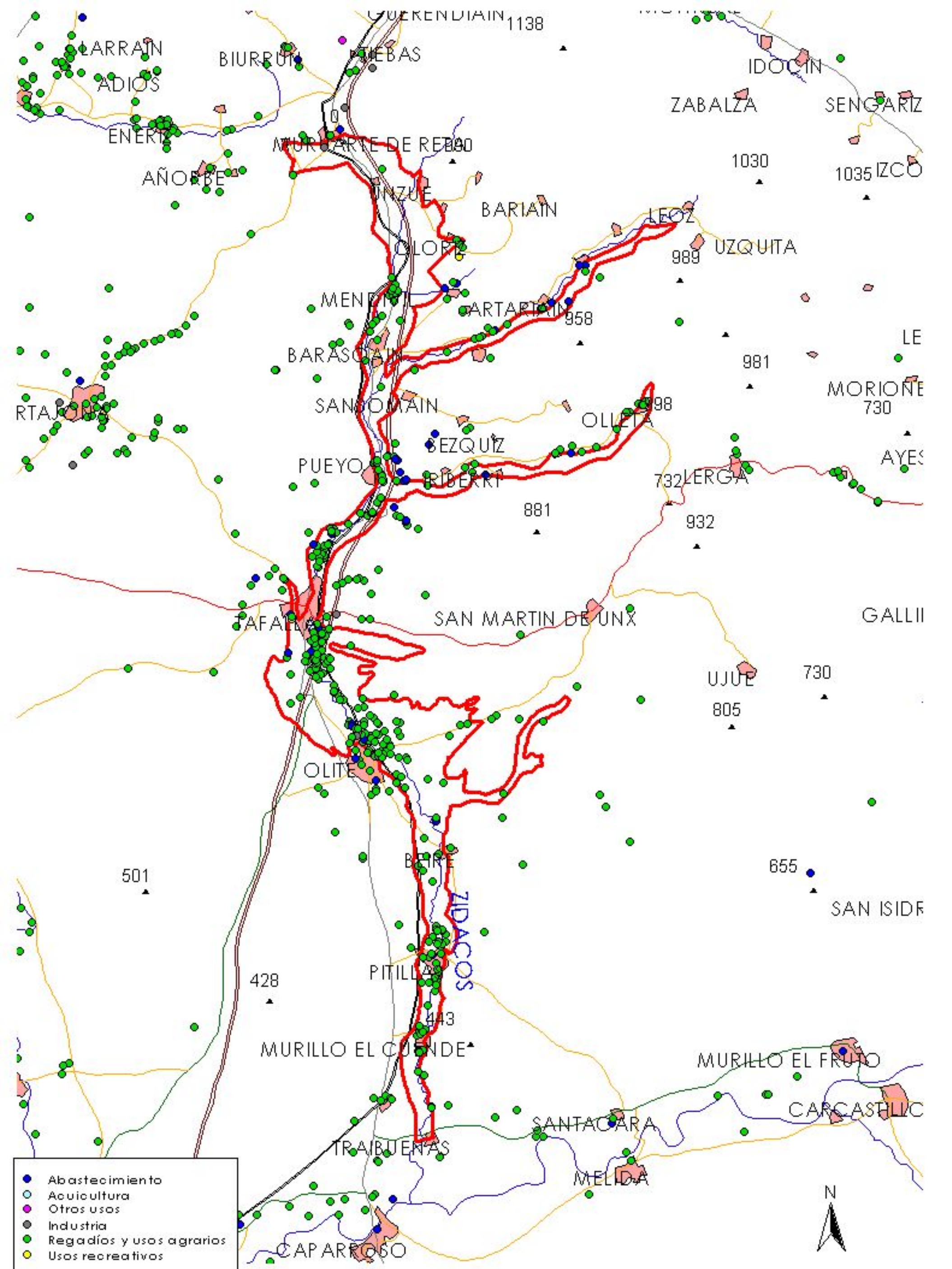
Origen de la información de extracciones:

Biblioteca	Cod. Biblioteca	Fecha	Título

Derechos de uso inscritos:

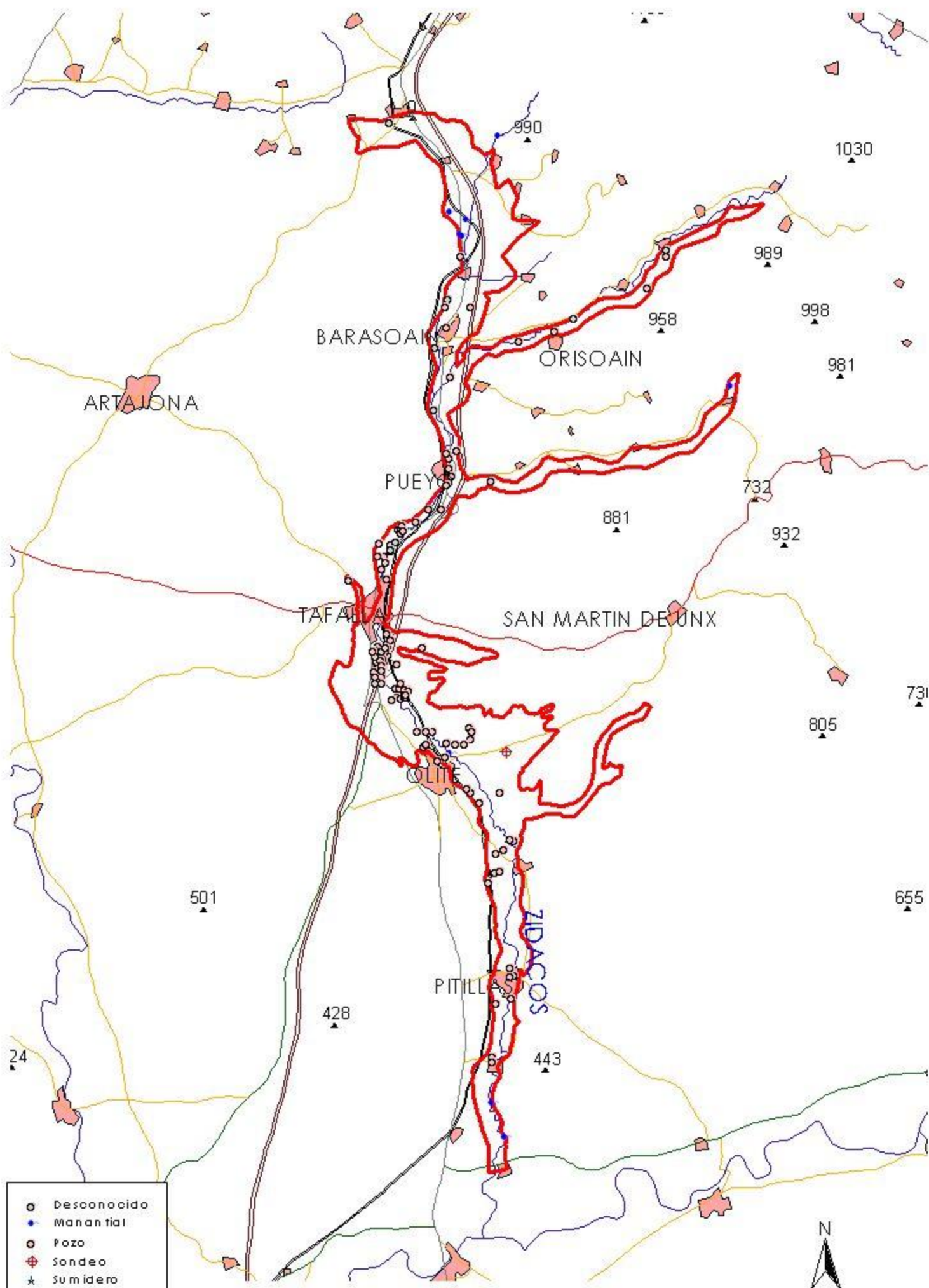
Tipo de derecho	Aprovechamiento de agua subterránea según uso y volumen anual											
	Abastecimiento población		Agricultura y ganadería		Industria		Uso recreativo		Otros		TOTAL	
	nº	hm3	nº	hm3	nº	hm3	nº	hm3	nº	hm3	nº	hm3
En registro de Aguas (Sec. A y C)	3	0,05780	54	0,349							57	0,406
En catálogo Aprovech.			2	0,001							2	0,001
< 7.000 m3/a	2	0,00190	184	0,146			1	0,000			187	0,148
Total	5	0,05970	240	0,496	0	0,00000	1	0,000	0	0,000	246	0,556

Origen y fecha de la información:



MAPA 9.1: MAPA DE EXPLOTACIÓN DE AGUAS SUBTERRÁNEAS 90_051 ALUVIAL DEL CIDACOS





**MAPA 9.2: MAPA DE INVENTARIO DE PUNTOS DE AGUA
90_051 ALUVIAL DEL CIDACOS**



10. CALIDAD QUÍMICA DE REFERENCIA

Niveles de referencia:

Parámetro	Nº estaciones / Nºmuestras	Valor del parámetro							Periodo	Observacion- es
		máximo	medio	mínimo	mediana	Perc. 25	Perc. 75	Perc. 90		
Temperatura (°C)	25/ 156	21,0	9,1	0,0	12,7	0,0	14,4	16,6	1.998/ 2.007	
pH (Ud. pH)	26/ 184	8,29	7,49	6,50	7,50	7,30	7,75	7,90	1.991/ 2.007	
Conductividad eléctrica a 20° C (µS/cm)	27/ 187	2.500	990	281	914	778	1.133	1.358	1.991/ 2.007	
O2 disuelto (mg /L)	/								/	
DQO (mg O2/L)	/								/	
Dureza Total CO3Ca (mg /L)	14/ 141	438,00	50,94	20,00	42,00	38,00	51,00	61,00	1.991/ 1.999	
Alcalinidad CO3Ca (mg /L)	1/ 2	233,00	211,00	189,00	211,00	200,00	222,00	228,60	2.005/ 2.006	
Bicarbonatos CO3Ca (mg /L)	/								/	
Sodio (mg/L)	21/ 154	253,80	50,25	13,00	45,00	40,00	51,00	63,93	2.007/ 2.007	
Potasio (mg/L)	21/ 154	30,30	4,02	1,40	3,00	2,10	3,80	5,00	2.007/ 2.007	
Calcio (mg/L)	/								/	
Magnesio (mg/L)	22/ 155	80,76	27,26	4,40	25,30	21,65	31,80	39,00	1.991/ 2.007	
Nitrato (mg/L)	26/ 182	136,0	32,6	2,5	26,5	20,2	40,1	61,0	1.991/ 2.007	
Arsénico (mg/L)	/								/	
Cadmio (mg/L)	/								/	
Plomo (mg/L)	1/ 5	0,00700	0,00460	0,00200	0,00600	0,00200	0,00600	0,00660	1.990/ 1.991	
Mercurio (mg/L)	/								/	
Amonio total (mg NH4/L)	16/ 113	4,7	0,2	0,0	0,1	0,0	0,3	0,4	1.991/ 1.999	
Cloruro (mg/L)	22/ 155	401,9	51,0	18,0	41,2	34,1	53,5	75,2	1.991/ 2.007	
Sulfato (mg/L)	22/ 155	768,0	188,3	31,0	158,0	105,0	243,8	324,2	1.991/ 2.007	
ALUMIN	8/ 12	0,16000	0,06058	0,03400	0,04250	0,03700	0,07075	0,09640	2.007/ 2.007	
BARIO	8/ 8	0,12000	0,08188	0,04200	0,08350	0,06700	0,10000	0,10600	2.007/ 2.007	
BORO	7/ 8	0,39000	0,14625	0,02000	0,12500	0,05500	0,19750	0,27100	1.998/ 2.007	
CARBON	14/ 141	0,00000	0,00000	0,00000	0,00000	0,00000	0,00000	0,00000	1.998/ 1.999	
CO2LIB	8/ 15	67	21	6	20	16	23	26	2.007/ 2.007	
COBRE	3/ 5	0,01500	0,01080	0,00600	0,00900	0,00900	0,01500	0,01500	1.990/ 2.007	
COND25	2/ 3	792	596	309	687	498	740	771	1.999/ 1.999	
DBO5	1/ 2	1,00000	0,85000	0,70000	0,85000	0,77500	0,92500	0,97000	1.992/ 1.992	
FE_FE	6/ 14	0,20000	0,07843	0,00000	0,07000	0,03050	0,11000	0,17100	1.998/ 2.007	
FOSFOT	3/ 10	0,94000	0,30740	0,06400	0,17650	0,15925	0,19700	0,87700	1.998/ 2.007	
MANGAN	5/ 7	0,24000	0,05257	0,00000	0,00800	0,00350	0,05650	0,15600	1.998/ 2.007	
NITRIT	18/ 133	6,00000	0,08593	0,00000	0,01300	0,00500	0,02700	0,08100	1.991/ 2.007	
NIV_PI	3/ 6	18,00	8,22	3,20	3,45	3,25	14,38	18,00	2.007/ 2.007	

OXIDIS	22/ 44	9,10000	4,85136	0,13000	5,88500	1,70750	7,42500	8,37000	2.007/ 2.007	
RESSEC	5/ 110	1.599	678	423	616	541	751	921	1.975/ 1.976	
SALMON	8/ 10	0,00000	0,00000	0,00000	0,00000	0,00000	0,00000	0,00000	2.007/ 2.007	
SILICE	14/ 108	18,36	9,95	0,60	10,00	8,75	11,00	13,00	2.007/ 2.007	
TEMAMB	17/ 47	38,00	14,83	0,50	13,30	10,60	19,30	26,78	1.999/ 1.999	
ZINC	4/ 11	0,15500	0,03964	0,01100	0,02500	0,01550	0,04600	0,05600	1.990/ 2.007	

- Origen de la información:

Tratamiento estadístico realizado por el MMA. Base de datos de calidad del MMA 2008

Niveles básicos:

Parámetro	Nº estaciones / Nºmuestras	Valor del parámetro							Periodo	Observacio- nes
		máximo	medio	mínimo	mediana	Perc. 25	Perc. 75	Perc. 90		
Temperatura agua(°C)	/								/	
pH (Ud. pH)	/								/	
Conductividad eléctrica a 20° C (µS/cm)	/								/	
O2 disuelto (mg /L)	/								/	
DQO (mg O2/L)	/								/	
Dureza Total CO3Ca (mg /L)	/								/	
Alcalinidad CO3Ca (mg /L)	/								/	
Bicarbonatos CO3Ca (mg /L)	/								/	
Sodio (mg/L)	/								/	
Potasio (mg/L)	/								/	
Calcio (mg/L)	/								/	
Magnesio (mg/L)	/								/	
Nitrato (mg/L)	/								/	
Plaguicidas individuales(detallar) (mg/L)	/								/	
Total plaguicidas (µg/L)	/								/	
Arsénico (mg/L)	/								/	
Cadmio (mg/L)	/								/	
Plomo (mg/L)	/								/	
Mercurio (mg/L)	/								/	
Amonio(mgNH4/L)	/								/	
Cloruro (mg/L)	/								/	
Sulfato (mg/L)	/								/	
Tricloroetileno (µg/L)	/								/	
Tetracloroetileno (µg/L)	/								/	
	/								/	

- Origen de la información:

Estratificación del agua subterránea:

Rango de profundidad (m)	Nitrato (mg/L)	Conductividad eléctrica (mS/cm)	Temperatura (°C)	Contaminantes orgánicos (Detallar)	Otros (Detallar)
/					

Origen de la información:

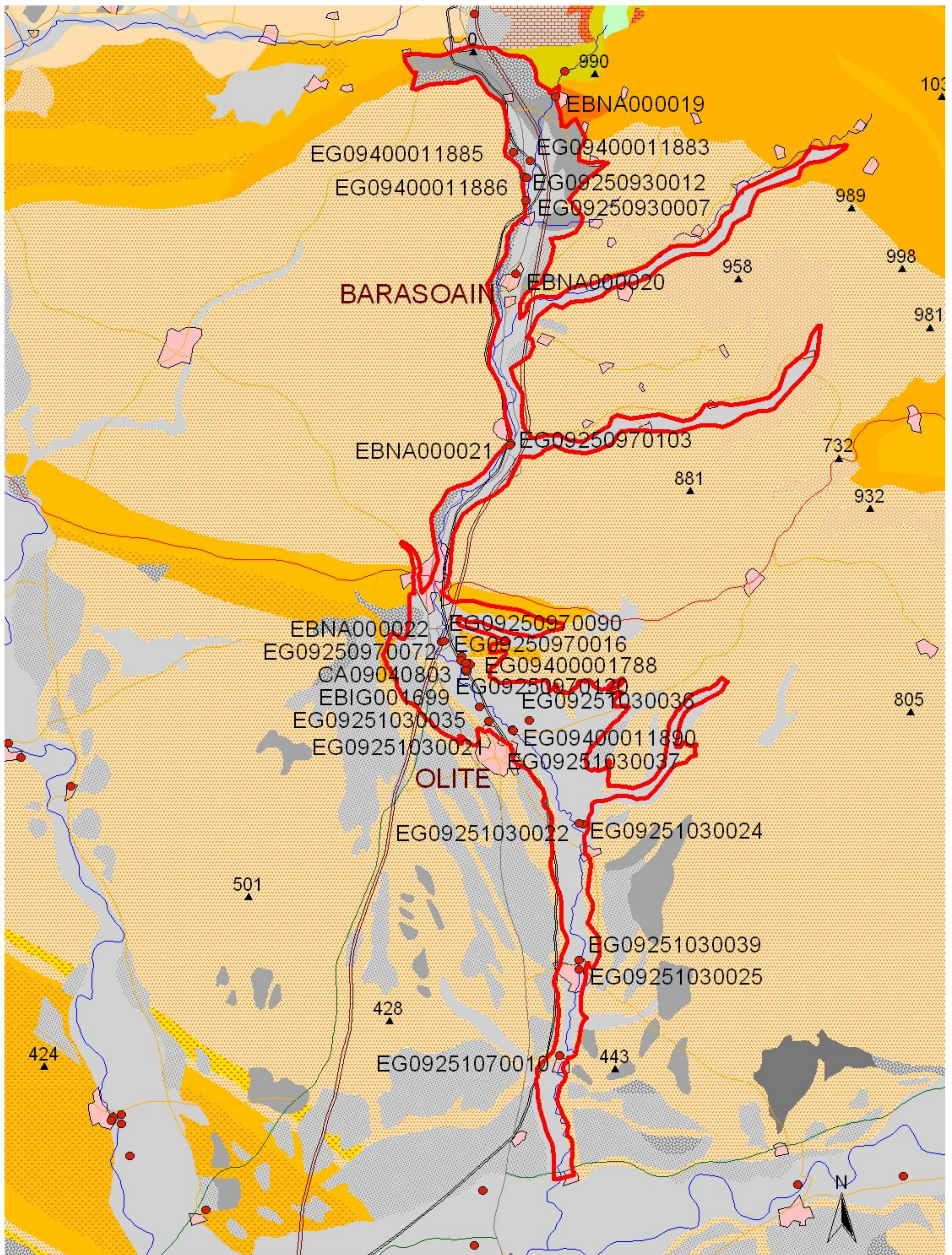
Biblioteca	Cod. Biblioteca	Fecha	Título
MMA		1988	Est. contaminación nitratos aguas subt. península y baleares
MMA		2000	Estudio de los Recursos Hídricos Subterráneos de los acuíferos de la Margen Izquierda de la Cuenca del Ebro: Zona Oriental
MMA		1992	Est. redes control aguas subterráneas (cuencas intercomunitarias)
MMA		1997	Estudio "estado actual de la calidad y contaminación de las unidades hidrogeológicas. propuestas de protección".
MMA		2001	Registro estatal de emisiones y fuentes contaminantes (EPER-España)
MMA		2001	Caracterización de las fuentes agrarias de contaminación de las aguas por nitratos
Gobierno de Navarra		2000	Plan de Actuaciones para la Protección de las Aguas Subterráneas contra la Contaminación por Nitratos de origen Agrario

Información gráfica:

- Mapa de situación de estaciones para los niveles de referencia
- Calidad química de referencia (facies hidrogeoquímica)
- Calidad química de referencia (niveles de referencia)
- Gráficos de niveles de referencia

Observaciones:

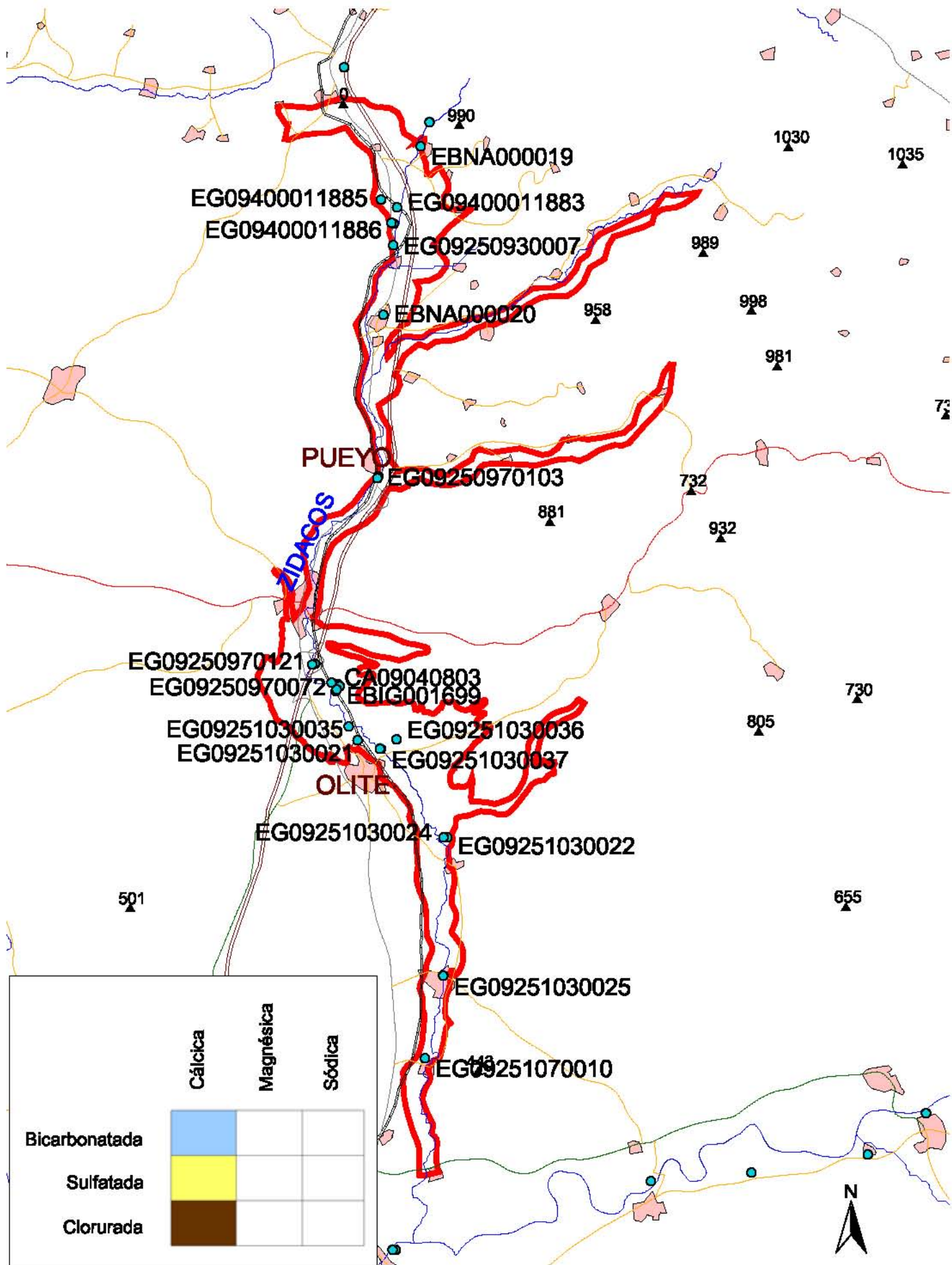
La denominación y cuantificación -unidades en que se expresan y valor- de todos los parámetros químicos debe efectuarse siguiendo las directrices de la ORDEN MAM/3207/2006, de 25 de septiembre, por la que se aprueba la instrucción técnica complementaria MMA-EECC-1/06 sobre determinaciones químicas y microbiológicas para el análisis de las aguas.



MAPA 10.1 MAPA DE SITUACIÓN DE LAS ESTACIONES UTILIZADAS EN LA DETERMINACIÓN DE LOS NIVELES DE REFERENCIA.



90_051 ALUVIAL DEL CIDACOS

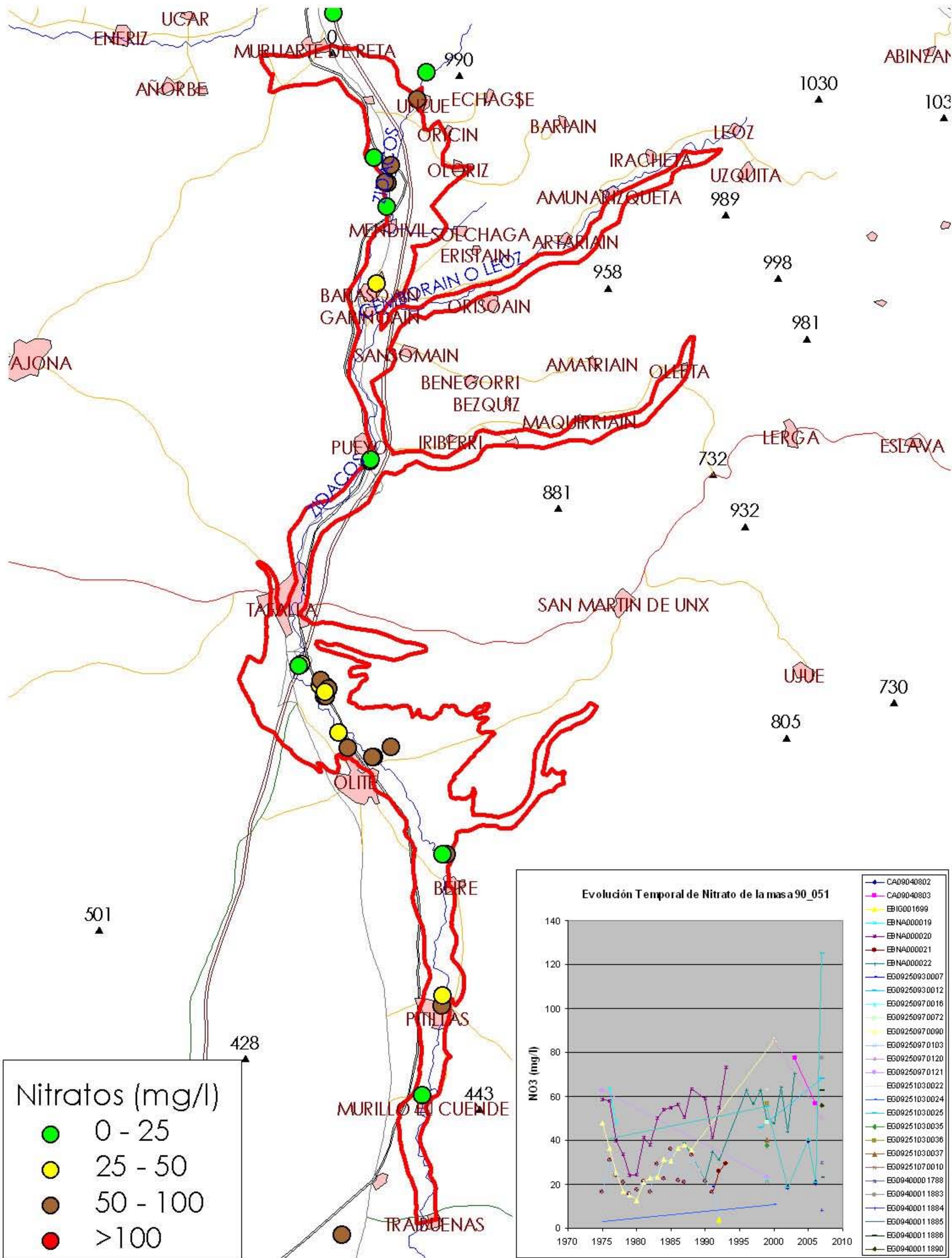


● Punto de control

MAPA 10.2 MAPA DE FACIES HIDROGEOQUÍMICAS PREDOMINANTES EN LA MASA DE AGUA.

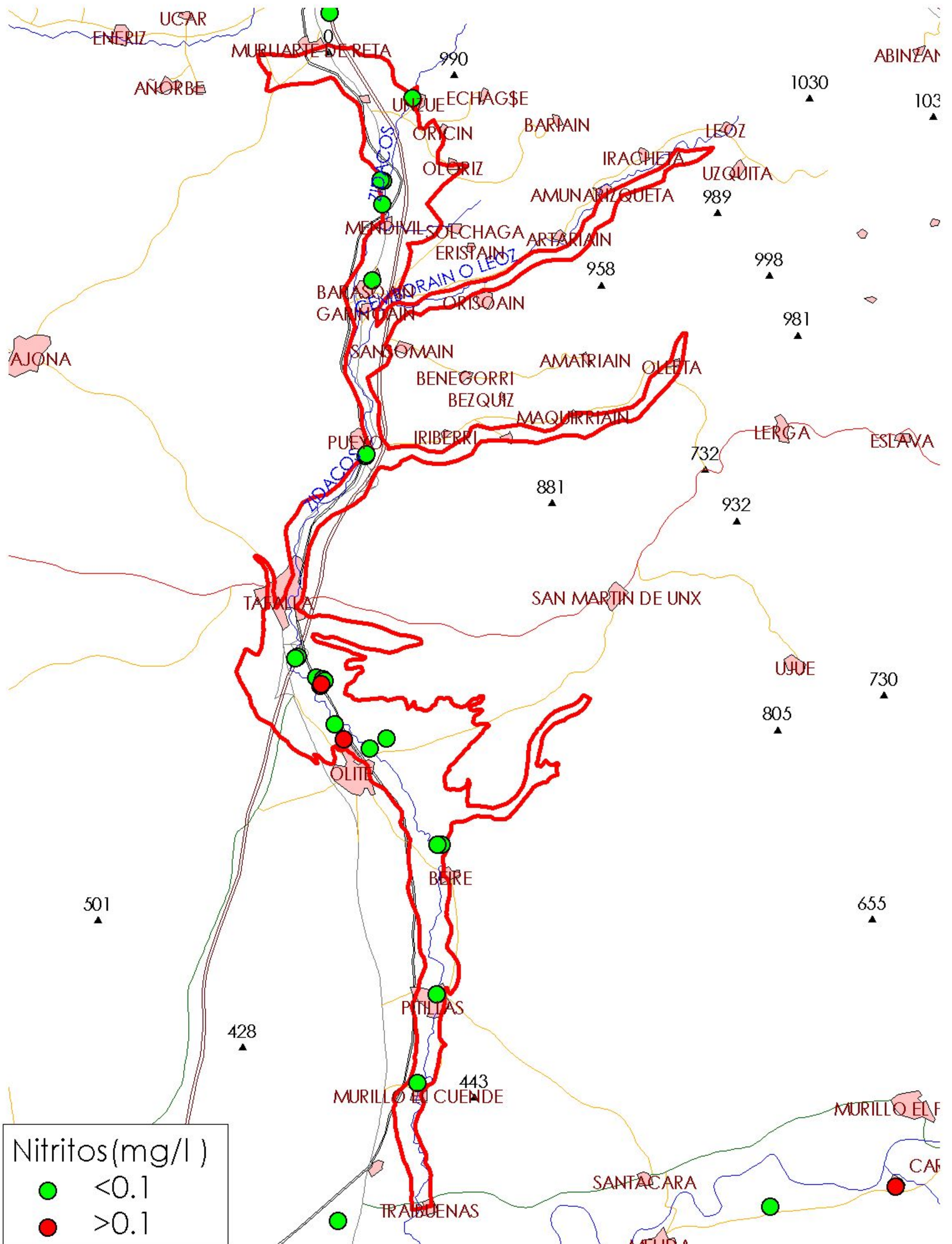
1 0 1 km

90_051 ALUVIAL DEL CIDACOS

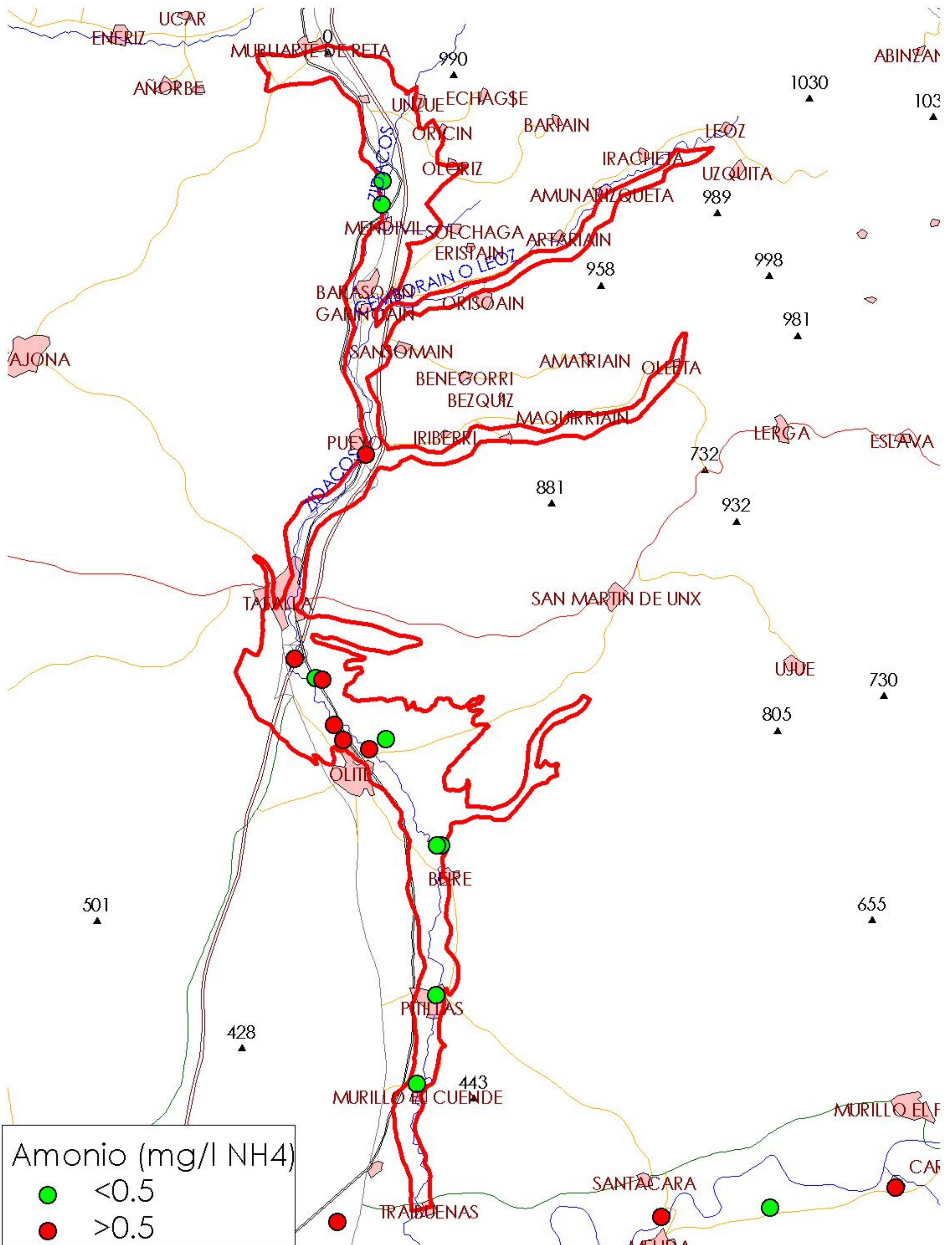


MAPA 10.3.1: MAPA DE NIVELES DE REFERENCIA 90_051 ALUVIAL DEL CIDACOS

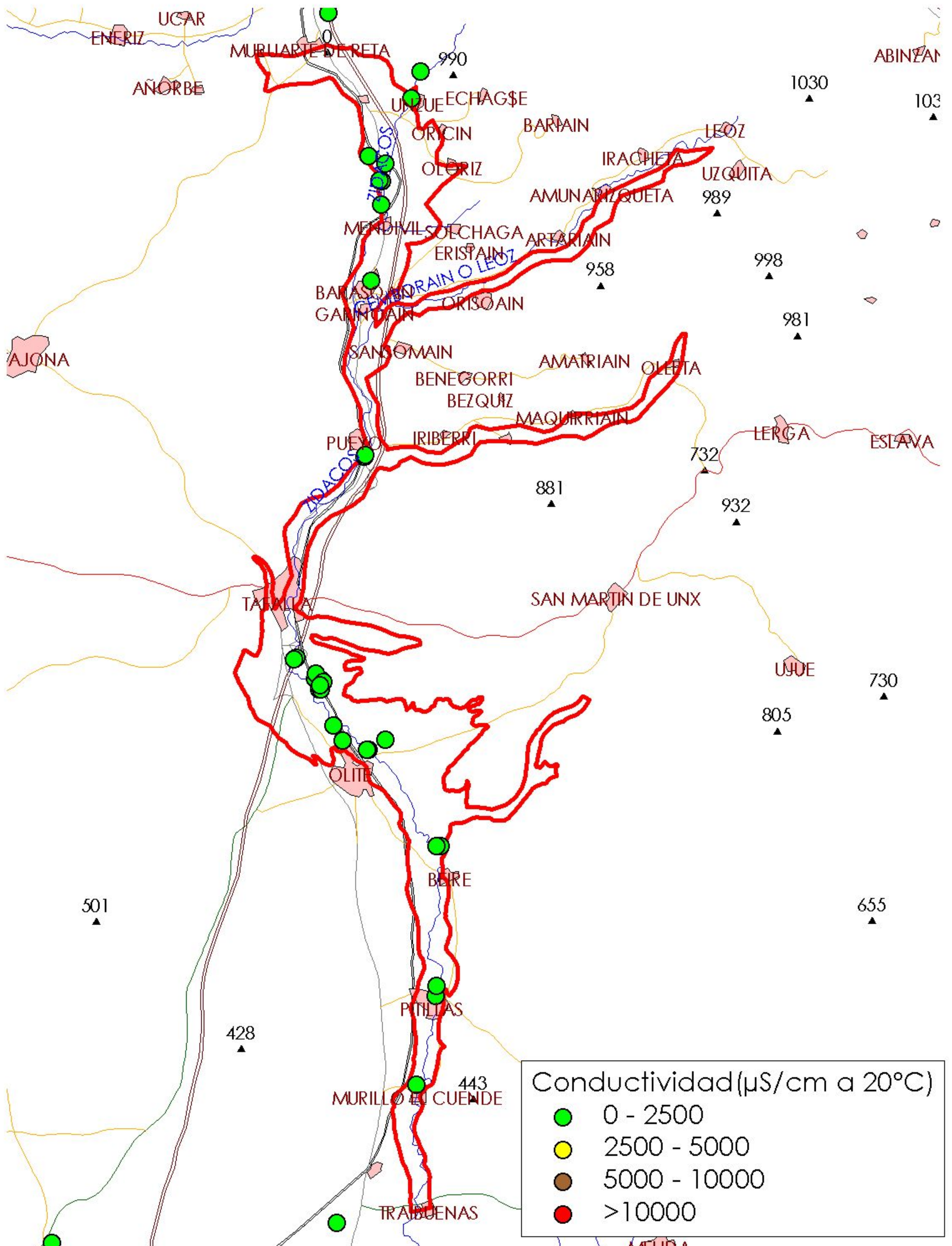




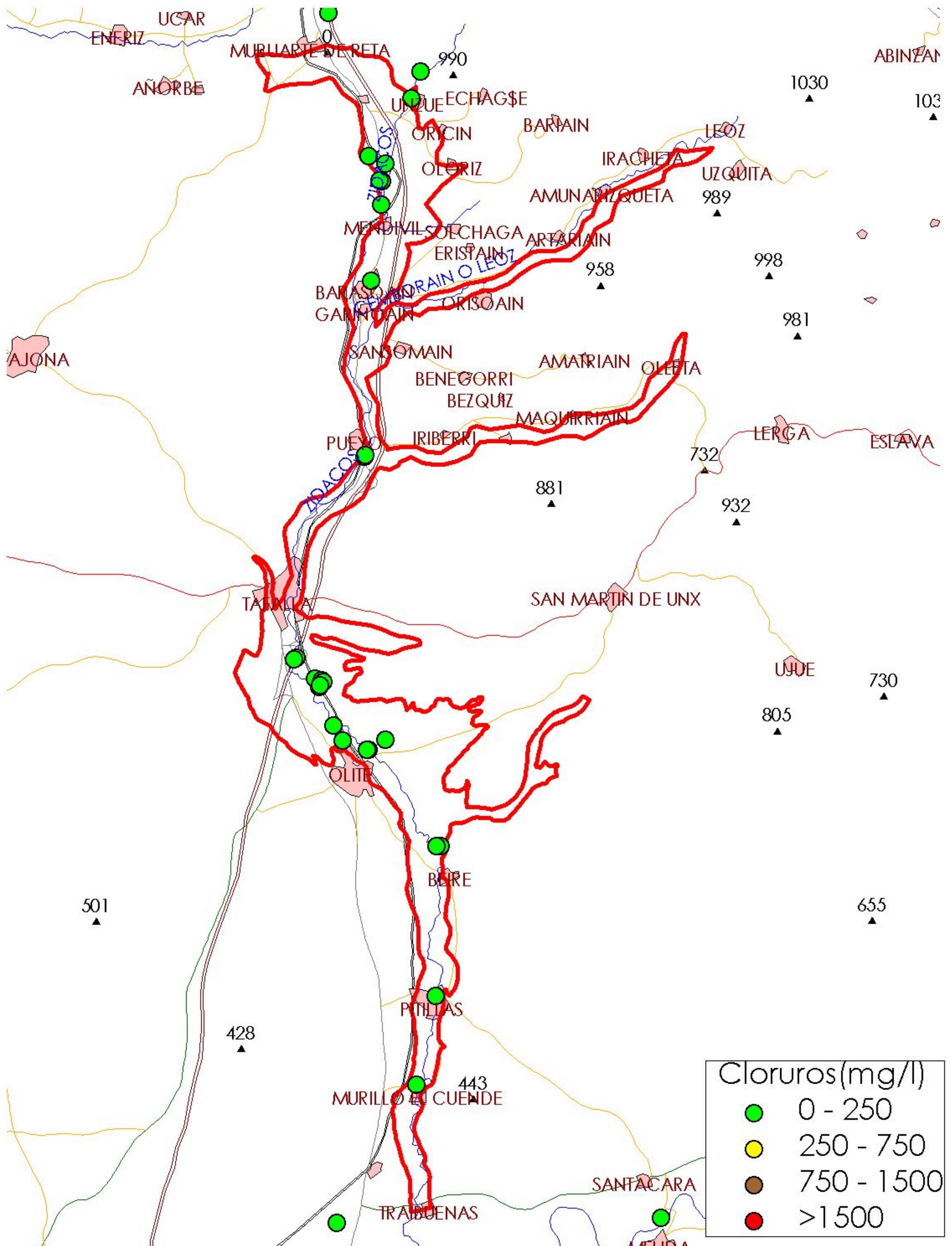
MAPA 10.3.2: MAPA DE NIVELES DE REFERENCIA
90_051 ALUVIAL DEL CIDACOS



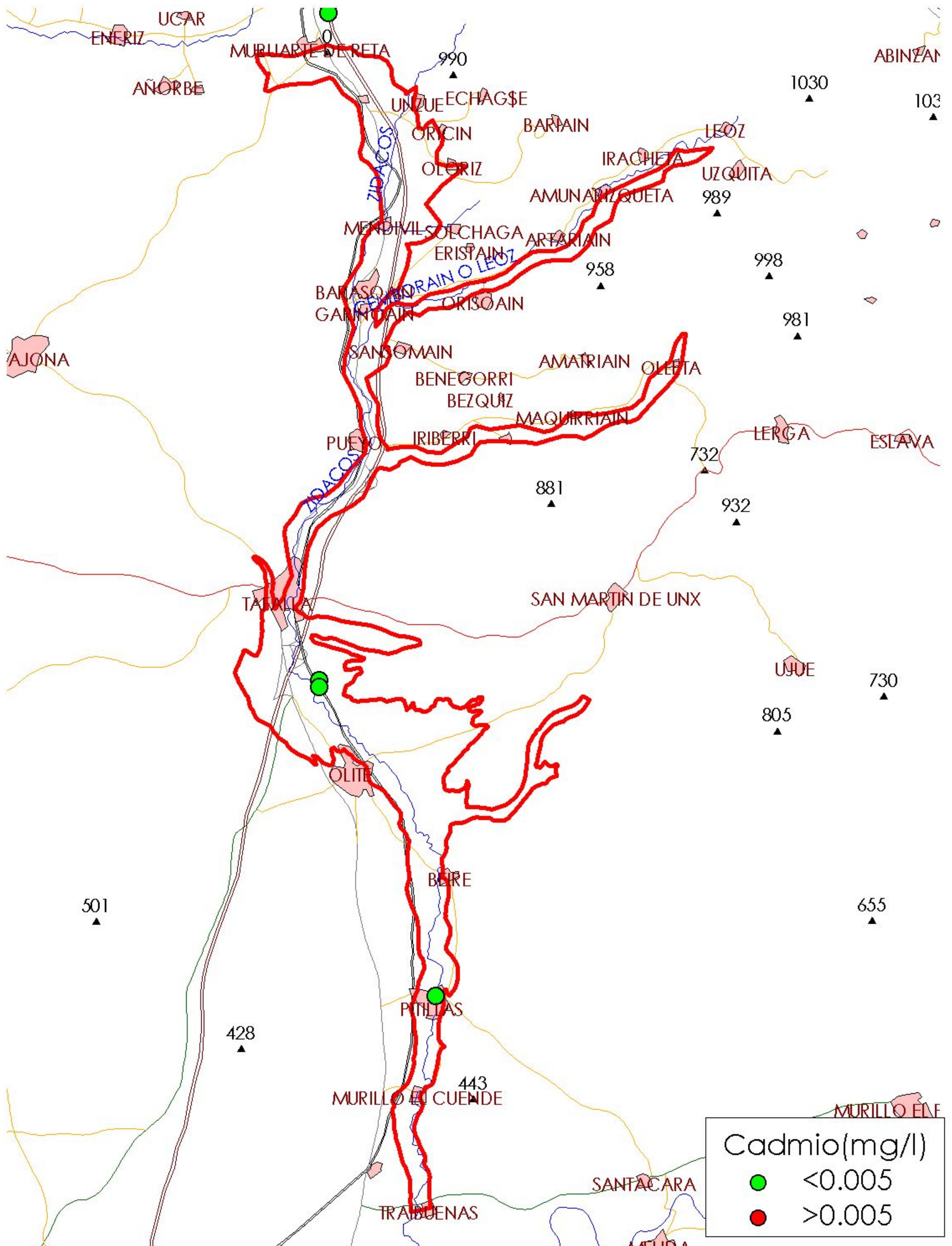
MAPA 10.3.3: MAPA DE NIVELES DE REFERENCIA
90_051 ALUVIAL DEL CIDACOS



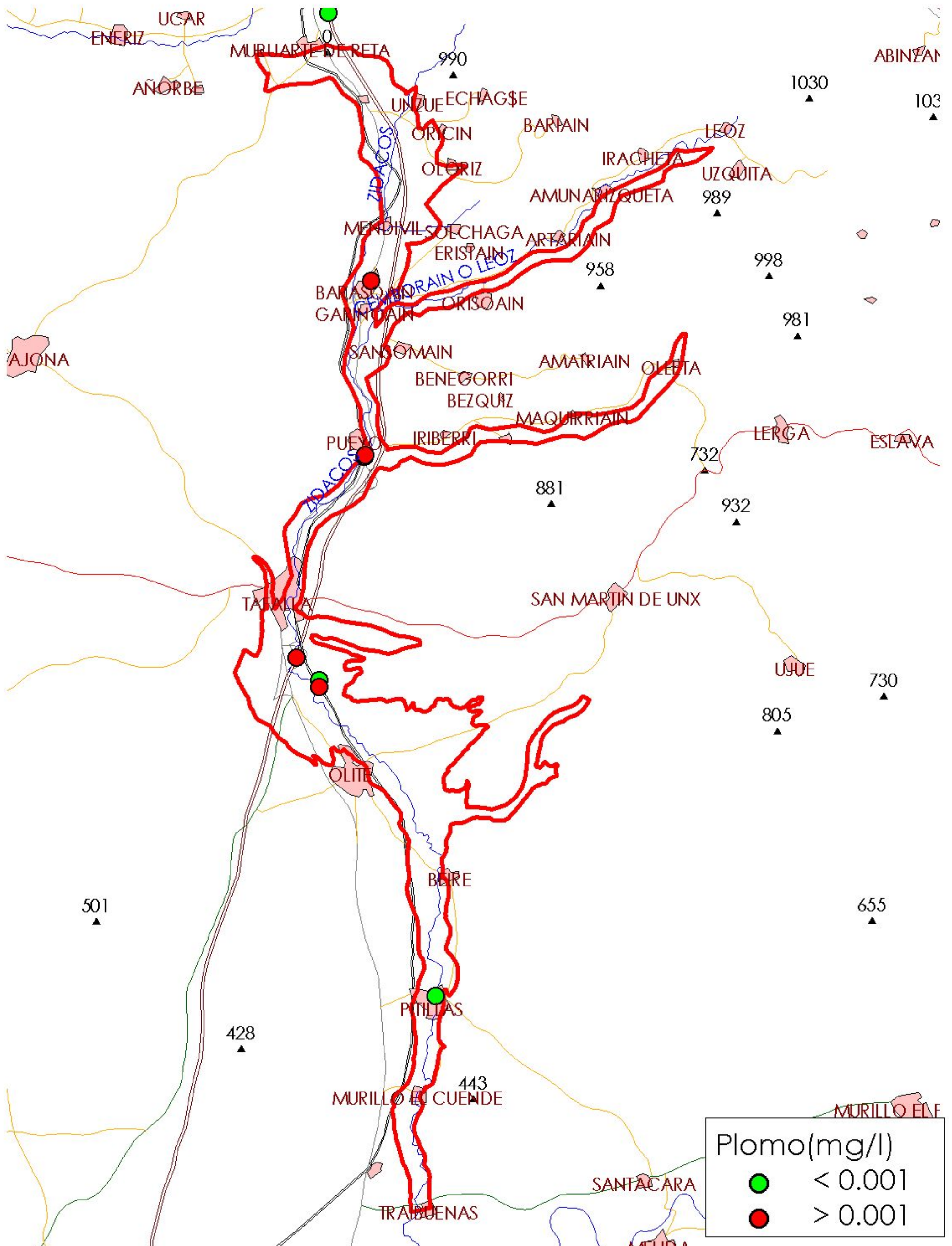
MAPA 10.4.1: MAPA DE NIVELES DE REFERENCIA
90_051 ALUVIAL DEL CIDACOS



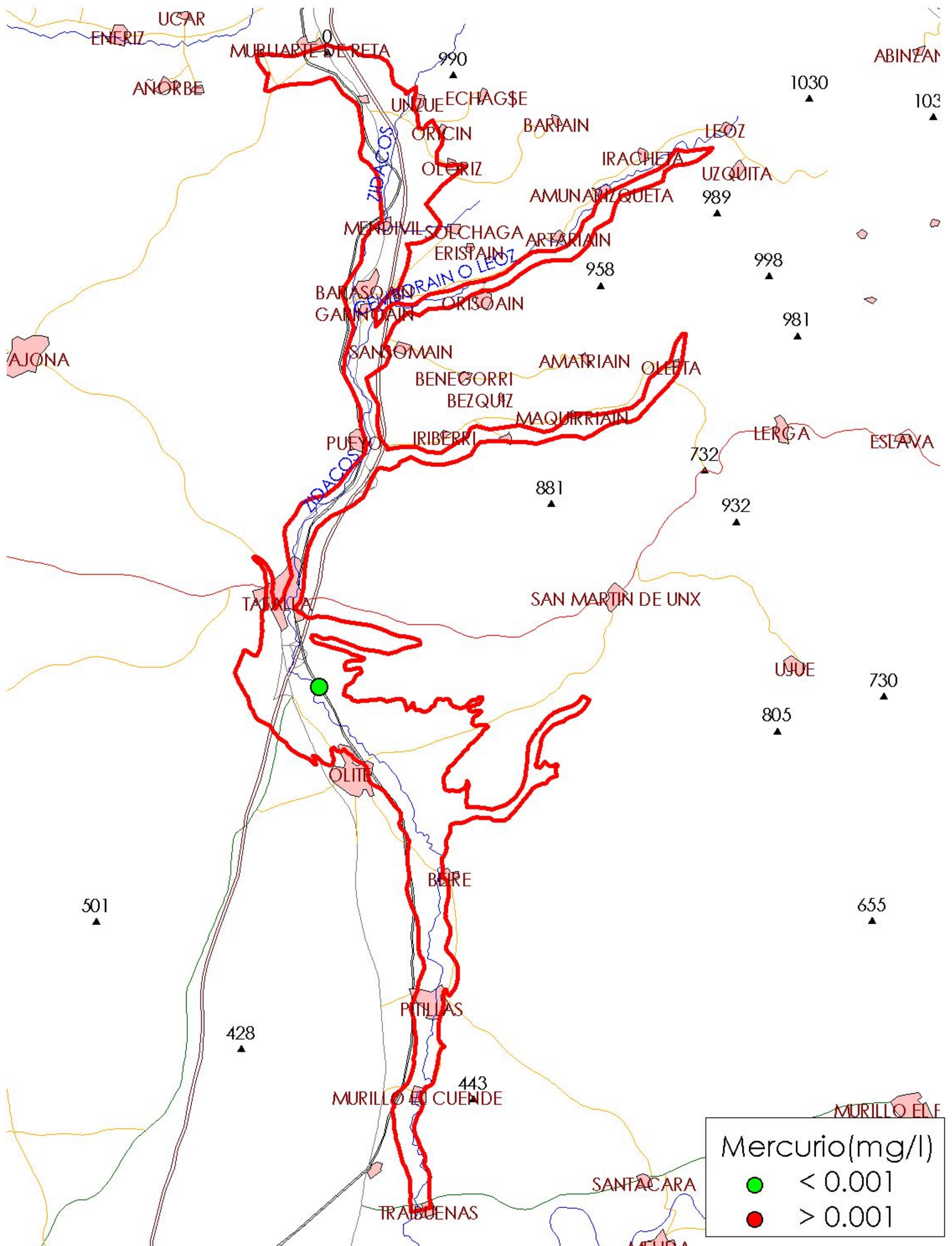
MAPA 10.4.2: MAPA DE NIVELES DE REFERENCIA
90_051 ALUVIAL DEL CIDACOS



MAPA 10.5.1: MAPA DE NIVELES DE REFERENCIA
90_051 ALUVIAL DEL CIDACOS



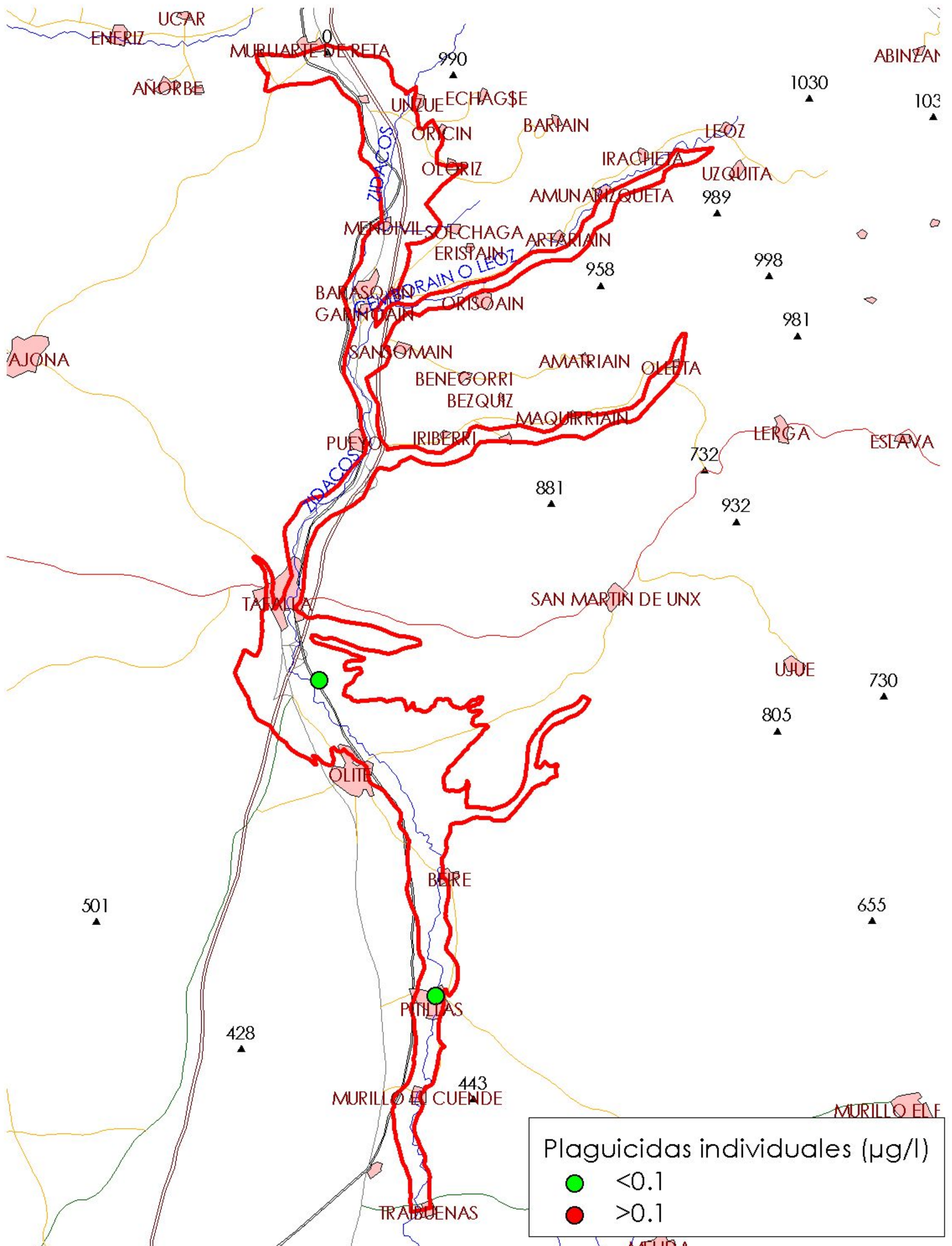
MAPA 10.5.2: MAPA DE NIVELES DE REFERENCIA
90_051 ALUVIAL DEL CIDACOS



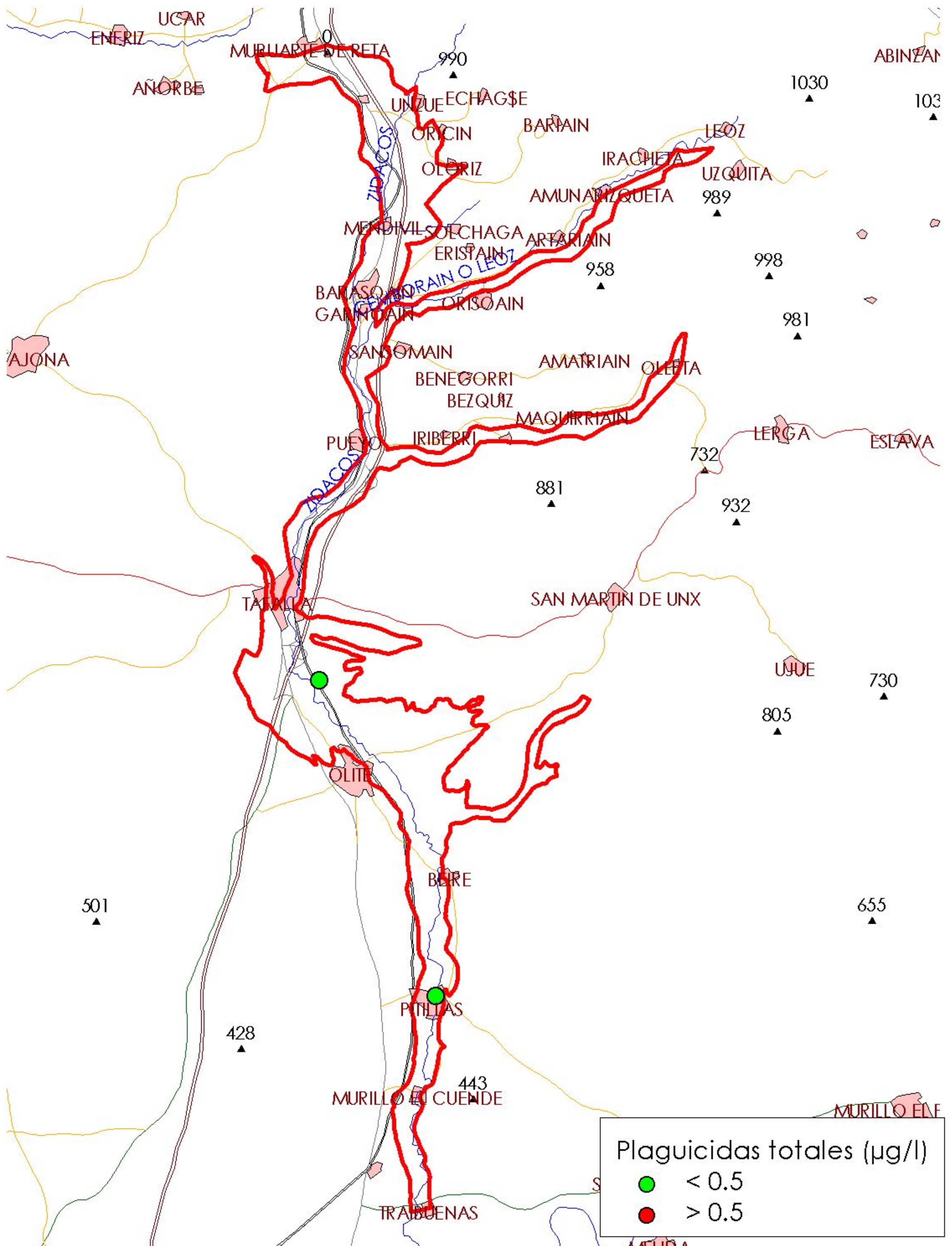
Mercurio(mg/l)	
●	< 0.001
●	> 0.001



MAPA 10.5.3: MAPA DE NIVELES DE REFERENCIA
90_051 ALUVIAL DEL CIDACOS

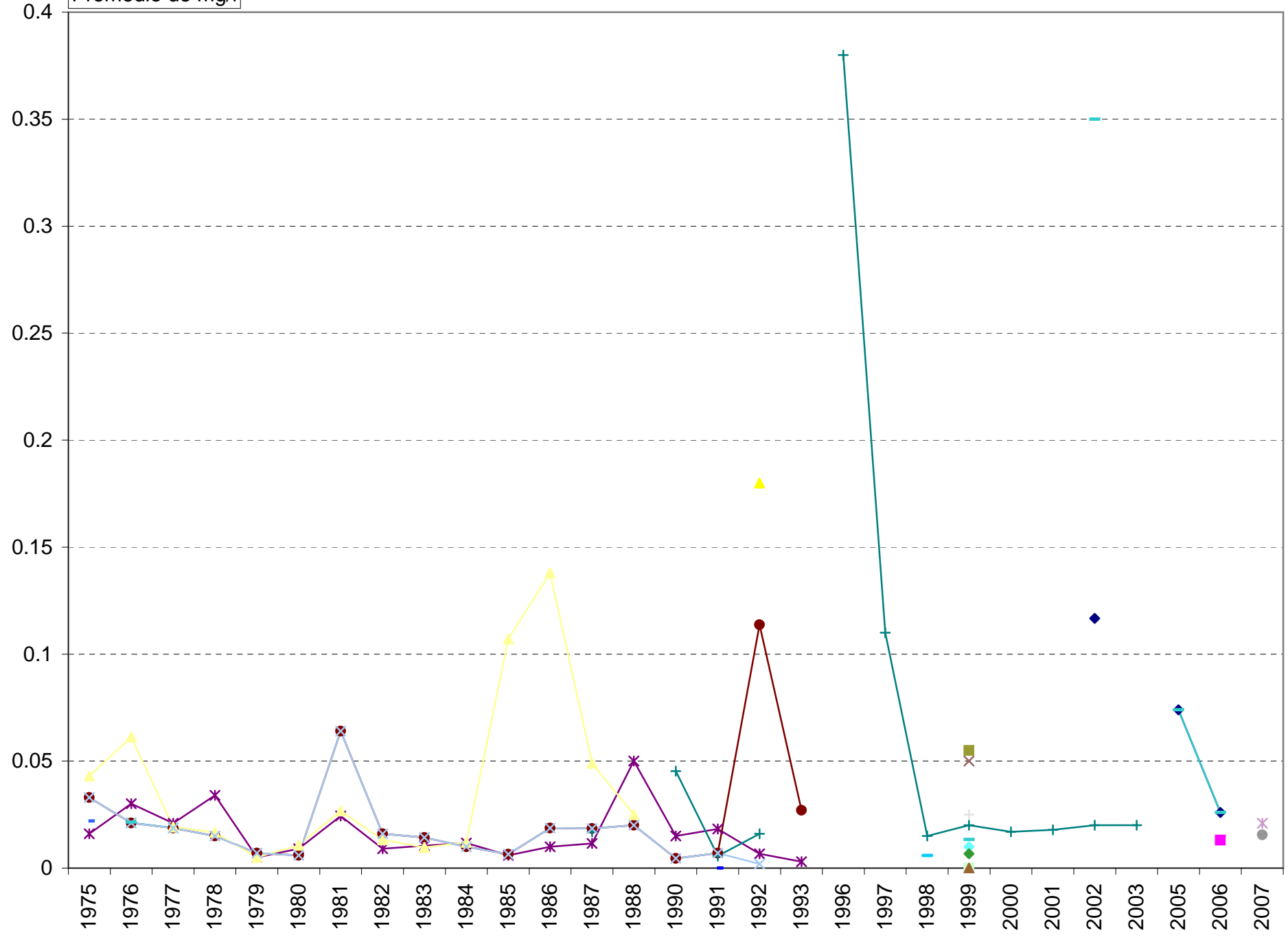


MAPA 10.6.1: MAPA DE NIVELES DE REFERENCIA
90_051 ALUVIAL DEL CIDACOS

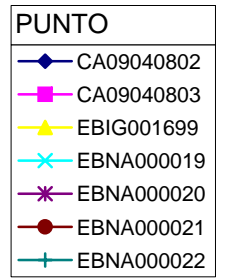
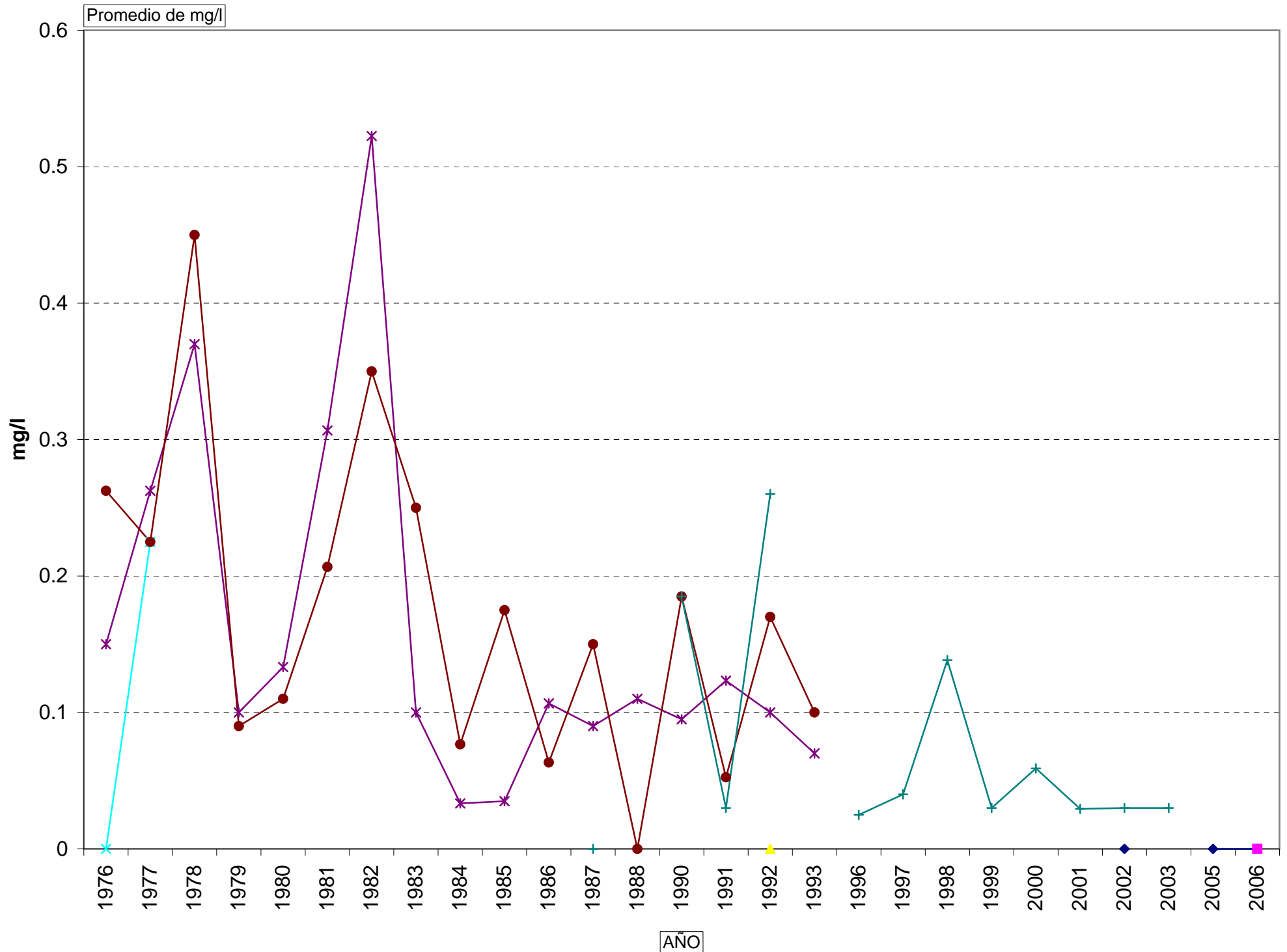


MAPA 10.6.2: MAPA DE NIVELES DE REFERENCIA
90_051 ALUVIAL DEL CIDACOS

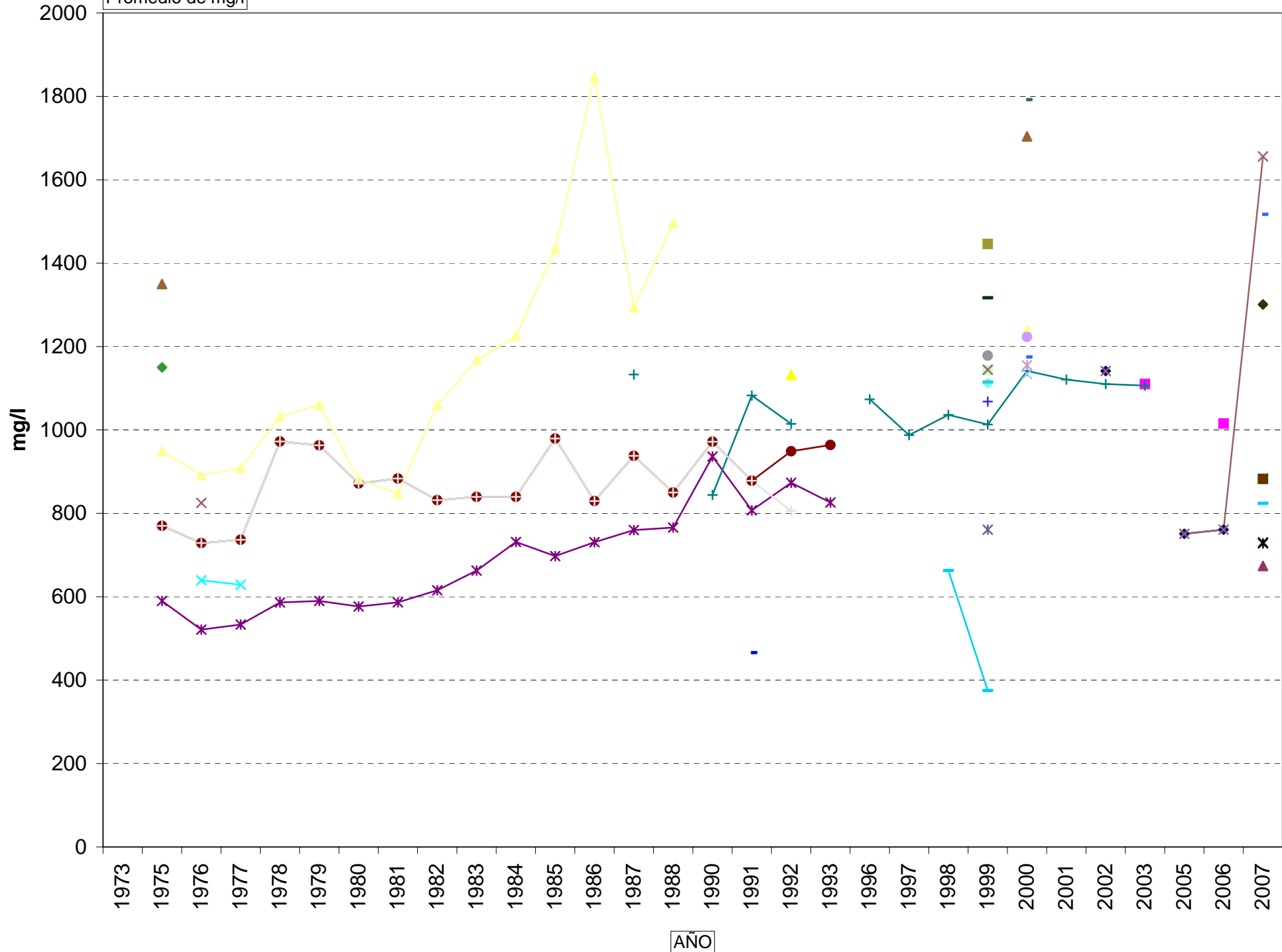
Promedio de mg/l



- PUNTO**
- CA09040802
 - CA09040803
 - EBIG001699
 - EBNA000019
 - EBNA000020
 - EBNA000021
 - EBNA000022
 - EG09250930007
 - EG09250930012
 - EG09250970016
 - EG09250970072
 - EG09250970090
 - EG09250970103
 - EG09250970120
 - EG09251030021
 - EG09251030022
 - EG09251030024
 - EG09251030025
 - EG09251030035
 - EG09251030036
 - EG09251030037
 - EG09251070010
 - EG09400001788
 - EG09400011886

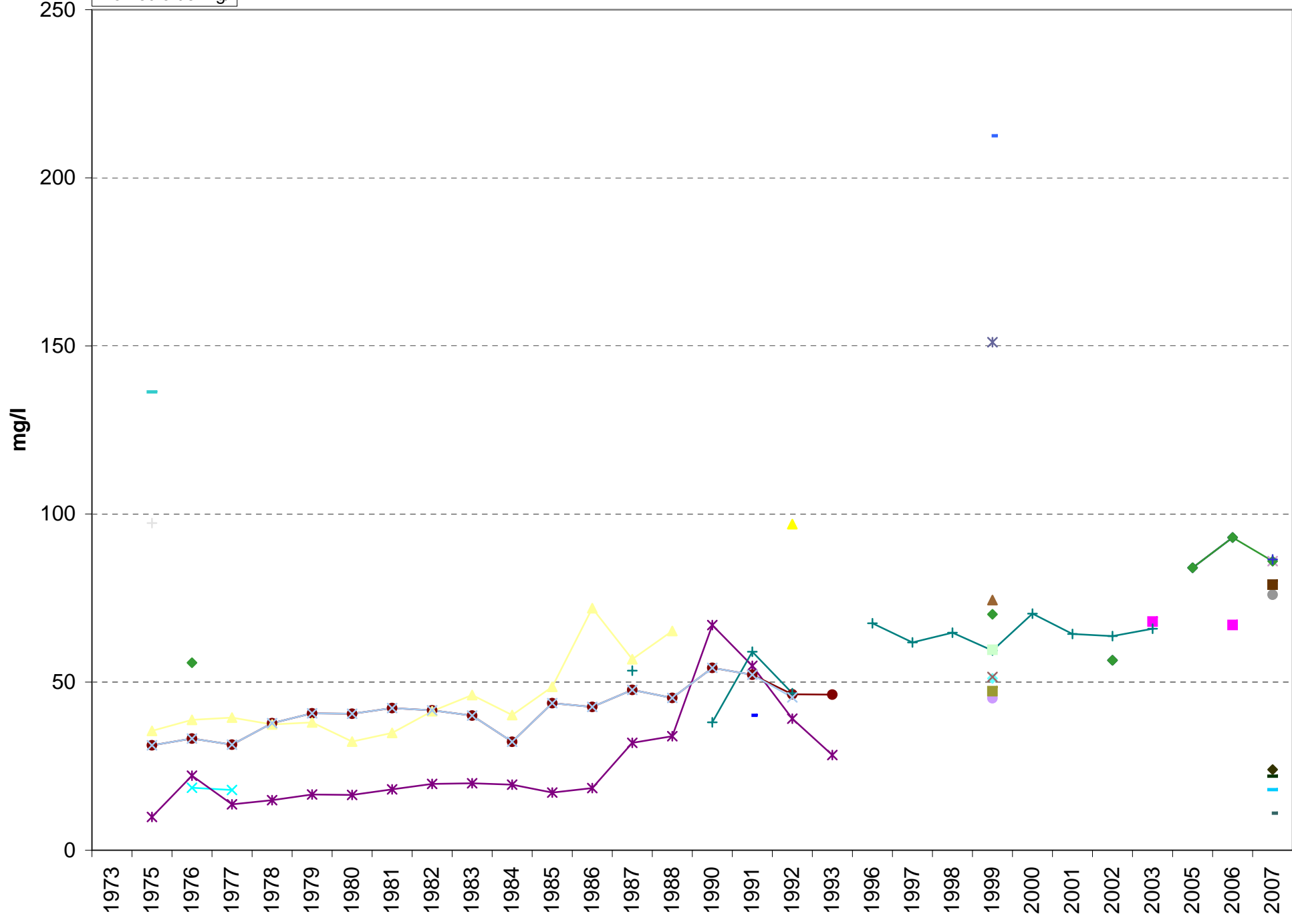


Promedio de mg/l



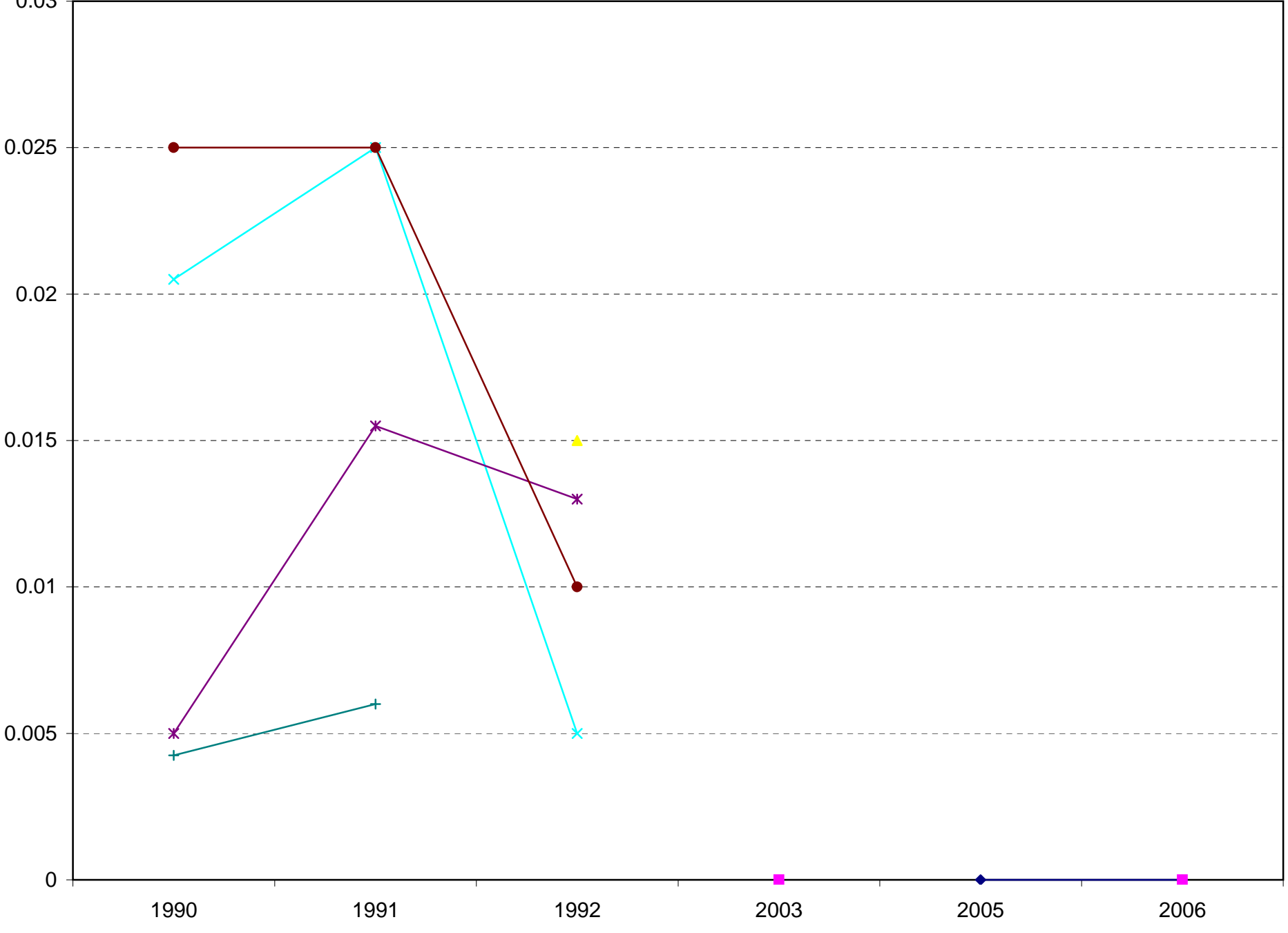
- PUNTO**
- CA09040802
 - CA09040803
 - EBIG001699
 - EBNA000019
 - EBNA000020
 - EBNA000021
 - EBNA000022
 - EG09250930007
 - EG09250930012
 - EG09250970016
 - EG09250970072
 - EG09250970090
 - EG09250970094
 - EG09250970095
 - EG09250970096
 - EG09250970103
 - EG09250970120
 - EG09250970121
 - EG09251030021
 - EG09251030022
 - EG09251030024
 - EG09251030025
 - EG09251030035
 - EG09251030036
 - EG09251030037
 - EG09251030039
 - EG09251070010
 - EG0940001788
 - EG0940001783
 - EG0940001784
 - EG0940001785
 - EG0940001786
 - EG09400017890

Promedio de mg/l



- PUNTO
- CA09040802
 - CA09040803
 - EBIG001699
 - EBNA000019
 - EBNA000020
 - EBNA000021
 - EBNA000022
 - EG09250930007
 - EG09250930012
 - EG09250970016
 - EG09250970072
 - EG09250970090
 - EG09250970103
 - EG09250970120
 - EG09250970121
 - EG09251030021
 - EG09251030022
 - EG09251030024
 - EG09251030025
 - EG09251030035
 - EG09251030036
 - EG09251030037
 - EG09251070010
 - EG09400001788
 - EG09400011883
 - EG09400011884
 - EG09400011885
 - EG09400011886
 - EG09400011890

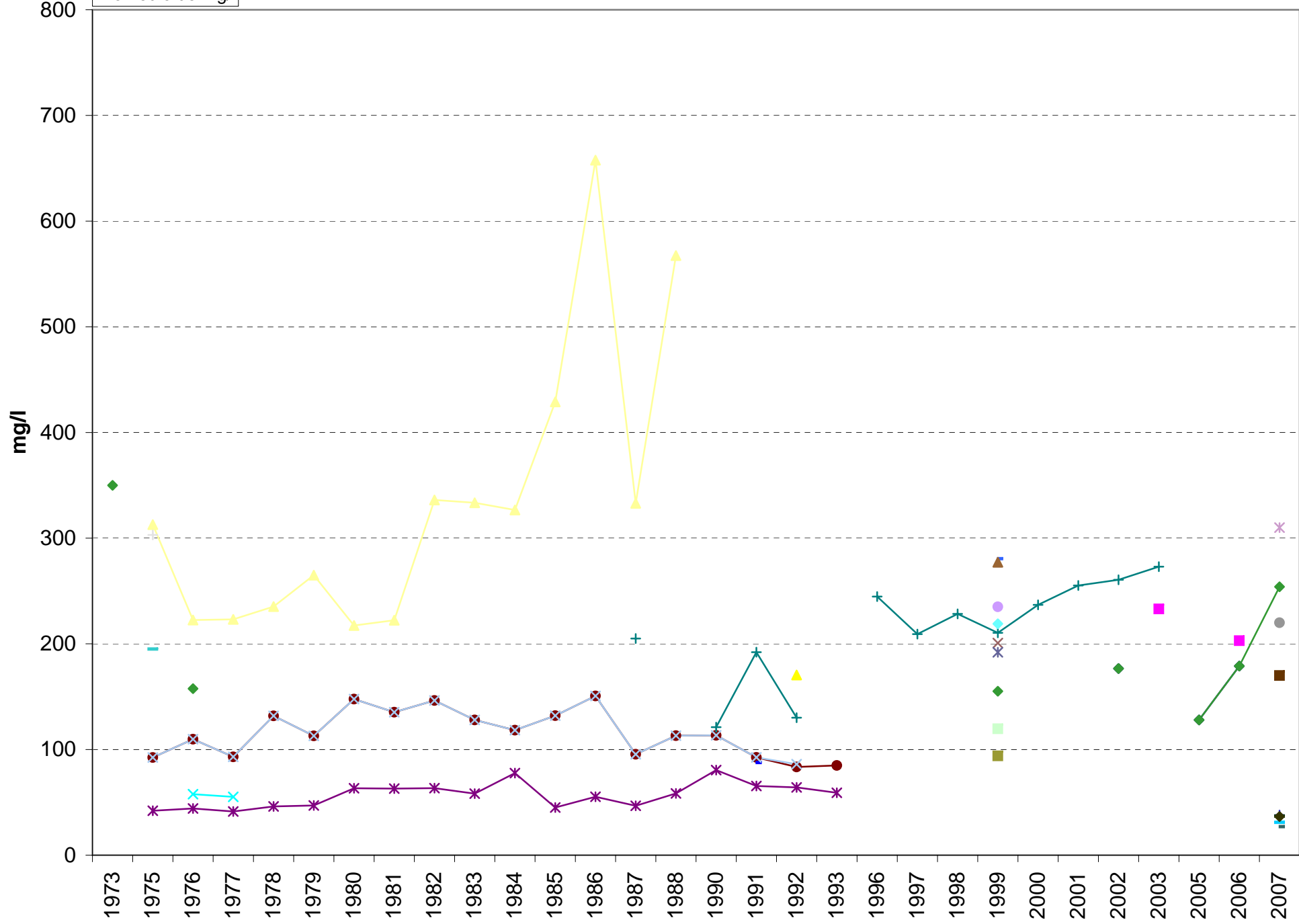
Promedio de mg/l



- PUNTO
- CA09040802
 - CA09040803
 - EBIG001699
 - EBNA000020
 - EBNA000021
 - EBNA000022
 - EG09250970103

AÑO

Promedio de mg/l



- PUNTO**
- ◆ CA09040802
 - CA09040803
 - ▲ EBIG001699
 - ✕ EBNA000019
 - * EBNA000020
 - EBNA000021
 - + EBNA000022
 - EG09250930007
 - EG09250930012
 - ◆ EG09250970016
 - EG09250970072
 - ▲ EG09250970090
 - ✕ EG09250970103
 - * EG09250970120
 - EG09250970121
 - + EG09251030021
 - EG09251030022
 - EG09251030024
 - ◆ EG09251030025
 - EG09251030035
 - ▲ EG09251030036
 - ✕ EG09251030037
 - * EG09251070010
 - EG09400001788
 - + EG09400011883
 - EG09400011884
 - EG09400011885
 - ◆ EG09400011886
 - EG09400011890

AÑO

11.-EVALUACIÓN DEL ESTADO QUÍMICO**Normas de calidad:**

Contaminante	Normas de calidad
Nitratos	50 mg/L
Sustancias activas de los plaguicidas, incluidos los metabolitos y los productos de degradación y reacción que sean pertinentes (1)	0,1 µg/L 0,5 µg/l (total) (2)

(1) Se entiende por «plaguicidas» los productos fitosanitarios y los biocidas definidos en el artículo 2 de la Directiva 91/414/CEE y el artículo 2 de la Directiva 98/8/CE, respectivamente.

(2) Se entiende por «total» la suma de todos los plaguicidas concretos detectados y cuantificados en el procedimiento de seguimiento, incluidos los productos de metabolización, los productos de degradación y los productos de reacción.

Valores umbral:

Contaminante	Valor umbral
Arsénico (mg/L)	
Cadmio (mg/L)	
Plomo (mg/L)	
Mercurio (mg/L)	
Amonio (mg /L)	
Cloruro (mg/L)	
Sulfato (mg/L)	
Tricloroetileno (mg/L)	
Tetracloroetileno (mg/L)	
Conductividad eléctrica a 20° C (µS/cm)	

Origen de la información:

Red de control operativo:

Nº de estaciones	Densidad espacial	Periodo	Frecuencia de medidas	Organismo Responsable

Origen de la información:

Evaluación del estado químico:

Parámetro	Nº estaciones / Nºmuestras	Valor del parámetro							Periodo	Observaciones
		máximo	medio	mínimo	mediana	Perc. 25	Perc. 75	Perc. 90		
Nitrato (mg/L)	/								/	
Plaguicidas individuales (detallar) (mg/L)	/								/	
Total plaguicidas (μ g/L)	/								/	
Arsénico (mg/L)	/								/	
Cadmio (mg/L)	/								/	
Plomo (mg/L)	/								/	
Mercurio (mg/L)	/								/	
Amonio(mgNH4/L)	/								/	
Cloruro (mg/L)	/								/	
Sulfato (mg/L)	/								/	
Tricloroetileno (μ g/L)	/								/	
Tetracloroetileno (μ g/L)	/								/	
Conductividad eléctrica a 20° C (mS/cm)	/								/	
	/								/	

Origen de la información:

Biblioteca	Cod. Biblioteca	Fecha	Título

Información gráfica:

- Mapa de situación de las estaciones utilizadas en la evaluación del estado químico (red de control operativo).
- Mapas con los valores obtenidos en cada estación de la red de control operativo para los distintos parámetros utilizados en la evaluación del estado químico.
- Mapa de evaluación del estado químico de la masa de agua subterránea

Observaciones:

La denominación y cuantificación -unidades en que se expresan y valor- de todos los parámetros químicos debe efectuarse siguiendo las directrices de la ORDEN MAM/3207/2006, de 25 de septiembre, por la que se aprueba la instrucción técnica complementaria MMA-EECC-1/06 sobre

12. DETERMINACIÓN DE TENDENCIAS DE CONTAMINANTES

Determinación de tendencias y definición de puntos de partida de inversiones de tendencias:

Parámetro	Nº estaciones / Nºmuestras	Valor del parámetro							Periodo	Punto de partida de inversión de tendencia (% valor umbral)
		máximo	medio	mínimo	mediana	Perc. 25	Perc. 75	Perc. 90		
Nitrato (mg/L)	/								/	
Plaguicidas individuales (detallar) (mg/L)	/								/	
Total plaguicidas (µg/L)	/								/	
Arsénico (mg/L)	/								/	
Cadmio (mg/L)	/								/	
Plomo (mg/L)	/								/	
Mercurio (mg/L)	/								/	
Amonio(mgNH4/L)	/								/	
Cloruro (mg/L)	/								/	
Sulfato (mg/L)	/								/	
Tricloroetileno (µg/L)	/								/	
Tetracloroetileno (µg/L)	/								/	
Conductividad eléctrica a 20° C (mS/cm)	/								/	
	/								/	

(*) Para sustancias que se produzcan naturalmente y como resultado de actividades humanas se considerarán los niveles básicos (años 2007-2008) y, cuando se disponga de ellos, los datos recabados con anterioridad (Directiva 2006/118/CE, Anejo IV, parte A.3).

Origen de la información:

Biblioteca	Cod. Biblioteca	Fecha	Título

Información gráfica:

- Mapa de situación de las estaciones utilizadas en la determinación de tendencias.
- Mapas de tendencias para cada parámetro (contaminantes, grupos de contaminantes o indicadores de contaminación detectada).
- Gráficos de tendencias para cada parámetro (contaminantes, grupos de contaminantes o indicadores de contaminación detectada).

Observaciones:

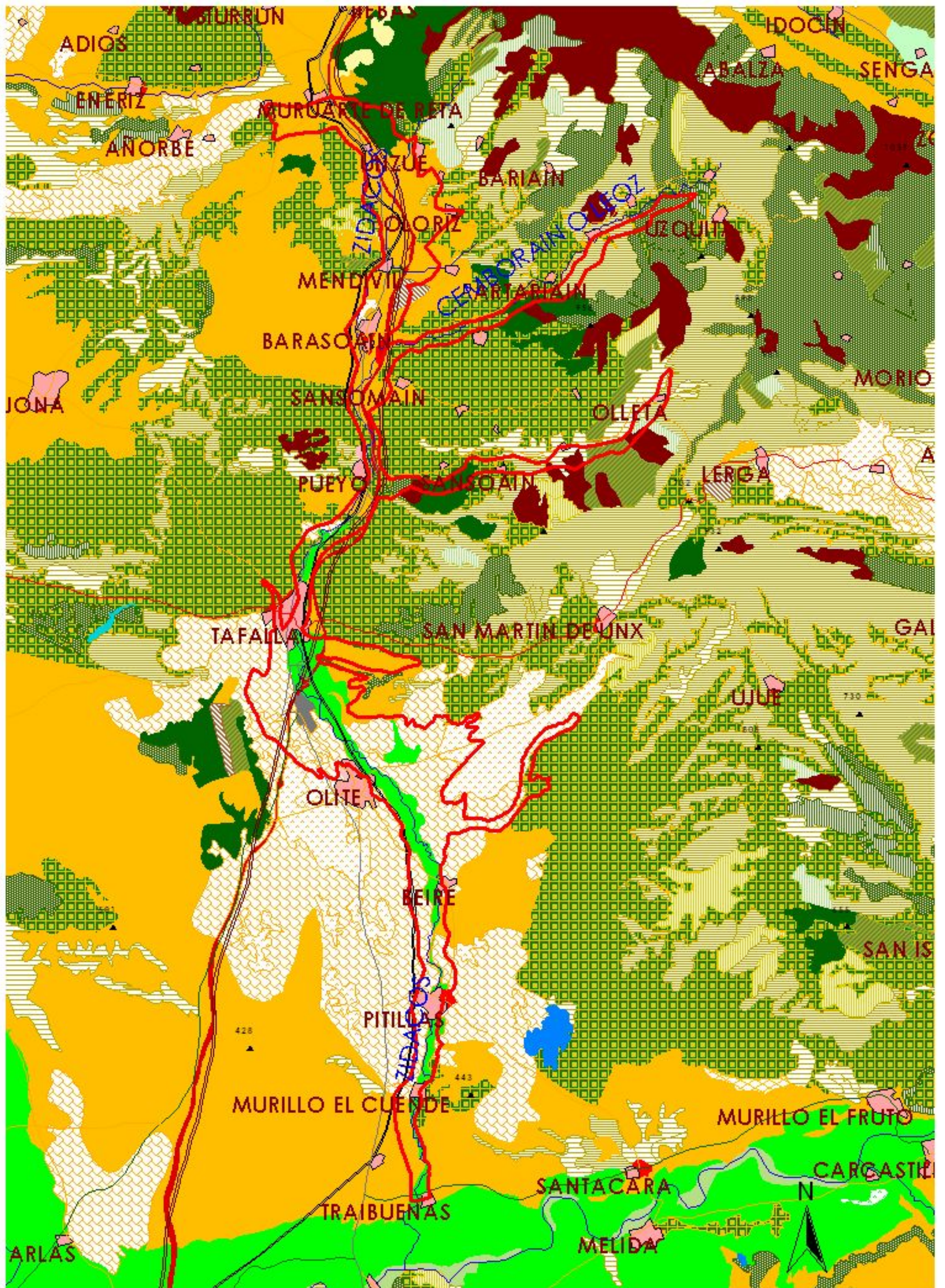
La denominación y cuantificación -unidades en que se expresan y valor- de todos los parámetros químicos debe efectuarse siguiendo las directrices de la ORDEN MAM/3207/2006, de 25 de septiembre, por la que se aprueba la instrucción técnica complementaria MMA-EECC-1/06 sobre determinaciones químicas y microbiológicas para el análisis de las aguas.

13.- USOS DEL SUELO

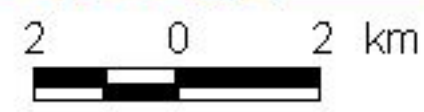
Actividad	Corine Land Cover 2000	
	Denominación	% en la masa
Aeropuertos	Aeropuertos	
Vías de transporte	Redes viarias, ferroviarias y terrenos asociados	2,35
Zonas de regadío	Terrenos regados permanentemente	14
	Cultivos herbáceos en regadío	
	Otras zonas de irrigación	
	Arrozales	
	Viñedos en regadío	
	Frutales en regadío	
	Cítricos	
	Frutales tropicales	
	Otros frutales en regadío	
	Olivares en regadío	
	Cultivos anuales asociados con cultivos permanentes en regadío	
	Mosaico de cultivos en regadío	
	Mosaico de cultivos anuales con prados o praderas en regadío	
	Mosaico de cultivos permanentes en regadío	
	Mosaico de cultivos anuales con cultivos permanentes en regadío	
Mosaico de cultivos agrícolas en regadío con espacios significativos de vegetación natura		
Zonas de secano	Tierras de labor en secano	69,02
	Viñedos en secano	
	Frutales en secano	
	Olivares en secano	
	Cultivos anuales asociados con cultivos permanentes en secano	
	Mosaico de cultivos en secano	
	Mosaico de cultivos anuales con prados o praderas en secano	
	Mosaico de cultivos permanentes en secano	
	Mosaico de cultivos anuales con cultivos permanentes en secano.	
	Mosaico de cultivos mixtos en secano y regadío	
	Mosaico de cultivos agrícolas en secano con espacios significativos de vegetación natural	
	Cultivos agrícolas con arbolado adhesionado	
Zonas quemadas	Zonas quemadas	
Zonas urbanas	Tejido urbano continuo	1,64
	Tejido urbano discontinuo	
	Estructura urbana abierta	
	Urbanizaciones exentas y/o ajardinadas	
	Zonas en construcción	
	Zonas verdes urbanas	
Zonas industriales	Industrias y comercio	
Zonas mineras	Zonas de extracción minera	
Zonas recreativas	Instalaciones deportivas y recreativas	
	Campos de golf	
	Resto de instalaciones deportivas y recreativas	
Praderas	Prados y praderas, Mosaico de prados o praderas con espacios significativos de vegetación natur	
	Pastizales, prados o praderas con arbolado adhesionado	

Información gráfica:

- Mapa de usos del suelo



MAPA 13: USOS DEL SUELO
90_051 ALUVIAL DEL CIDACOS



14.- FUENTES SIGNIFICATIVAS DE CONTAMINACIÓN

Fuentes puntuales	Nº de instalaciones	Magnitud	
		Umbral	Parámetro
Vertederos de residuos no peligrosos			
Vertederos de inertes			
Vertedero de residuos peligrosos			
Instalaciones de gestión de residuos			
Depuradoras de aguas residuales	1		0
Lagunas de efluentes líquidos			
Vertido en pozos			
Fosas sépticas			
Vertidos autorizados urbanos	11	2.000 h-e	5482200
Vertidos autorizados agrarios			
Vertidos autorizados industriales	1		21500
Estaciones de servicio (gasolineras)			
Industrias IPPC	1	Ser actividad IPPC	21500
Efluentes térmicos (generación electricidad)			
Escombreras mineras			
Balsas mineras			
Agua de drenaje de minas			
Agua de lavado de minerales			
Explotaciones ganaderas			
Acuicultura			
Residuos de proceso industrias agropecuarias			

Tabla orientadora para caracterización de presiones procedentes de fuente puntual:

Tipo	Magnitud	
	Umbral	Parámetro
Vertidos urbanos	2.000 h -e	<ul style="list-style-type: none"> - Caudal (m³/año; m³/mes y m³/día) - <u>Carga orgánica</u> (DQO, DBO, COT), compuestos fósforo y nitrógeno (mg/L y g/año)
Vertidos biodegradables	4.000 h -e	<ul style="list-style-type: none"> - <u>Caudal</u> (m³/año; m³/mes y m³/día) - <u>Carga orgánica</u> (DQO, DBO, COT), compuestos fósforo y nitrógeno (mg/L y g/año)
Vertidos industriales de actividades IPPC	Ser actividad IPPC	<ul style="list-style-type: none"> - <u>Caudal</u> (m³/año; m³/mes y m³/día) - Contaminantes autorizados (mg/L y g/año) - Sustancias prioritarias y otros contaminantes significativos (Anexo VIII de la DMA) (mg/L y g/año)
Residuos mineros y aguas de agotamiento de mina	100 L/seg	<ul style="list-style-type: none"> - <u>Caudal</u> (m³/año; m³/mes y m³/día) - Naturaleza del sector de producción - <u>Sustancias prioritarias y otros contaminantes significativos</u> (Anexo VIII de la DMA) (mg/L y g/año)
Vertidos de sales	100 t/día TSD	<ul style="list-style-type: none"> - Caudal (m³/año; m³/mes y m³/día) - <u>Salas</u> (mg/L y g/año) - <u>Sustancias prioritarias y otros contaminantes significativos</u> (Anexo VIII de la DMA) (mg/L y g/año)
Vertido térmicos	Producción 10 MW	<ul style="list-style-type: none"> - <u>Caudal</u> (m³/año; m³/mes y m³/día) - Temperatura del vertido (°C) - <u>Sustancias prioritarias y otros contaminantes significativos</u> (Anexo VIII de la DMA) (mg/L y g/año)
Vertederos de residuos no peligrosos	Población 10.000 h.	<ul style="list-style-type: none"> - <u>Caudal lixiviado</u> - Sustancias prioritarias y otros contaminantes significativos (Anexo VIII de la DMA) (mg/L y g/año)
Vertederos de residuos peligrosos	Vertido de residuos peligrosos	<ul style="list-style-type: none"> - <u>Caudal lixiviado</u> - Sustancias prioritarias y otros contaminantes significativos (Anexo VIII de la DMA) (mg/L y g/año)
Vertederos de residuos no peligrosos	Existe evidencia de presión	<ul style="list-style-type: none"> - <u>Caudal lixiviado</u> - <u>Carga orgánica</u> (DQO, DBO, COT). - Compuestos de Nitrógeno y Fósforo - <u>Sustancias prioritarias y otros contaminantes significativos</u> (Anexo VIII de la DMA) (mg/L y g/año)
Gasolineras	Año de construcción	<ul style="list-style-type: none"> - <u>Derivados del petróleo</u> - Sustancias prioritarias y otros contaminantes significativos (Anexo VIII de la DMA)

Tabla orientadora para caracterización de presiones procedentes de fuentes difusas:

Fuentes difusas	Superficie ocupada (ha)	Umbral % ocupado de la masa
Aeropuertos (1)	0,00	0,00
Vías de transporte (1)	0,00	0,00
Suelos contaminados (2)	0,00	0,00
Infraestructura industria del petróleo (1)	0,00	0,00
Áreas urbanas (2)	270,51	0,41
Zonas mineras (3)	0,00	0,00
Áreas recreativas (6)	0,00	0,00
Zonas de regadío (4)	8.986,70	13,58
Zonas de secano (4)	56.848,06	85,92
Zonas de ganadería extensiva (5)	61,56	0,09

(1) PAHs,,hidrocarburos. Sustancias prioritarias y otros contaminantes significativos (Anexo VIII de la DMA) (mg/L y g/año)

(2) Sustancias prioritarias y otros contaminantes significativos (Anexo VIII de la DMA) (mg/L y g/año).

(3) Elementos y compuestos en función de la naturaleza de la explotación. Sustancias prioritarias y otros contaminantes significativos (Anexo VIII de la DMA) (mg/L y g/año)

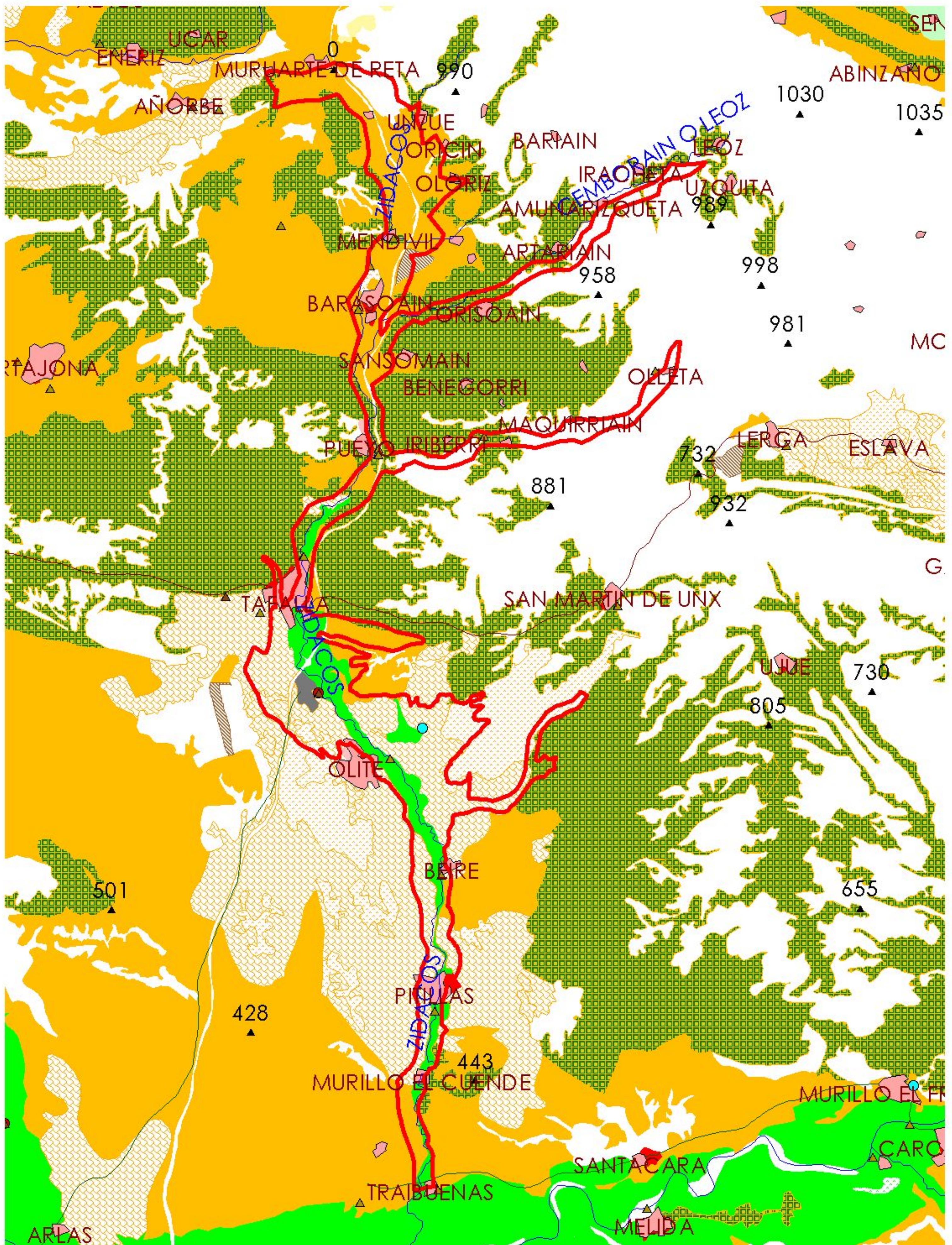
(4) PO4, P total, NO3, NH3, N total. Plaguicidas

(5) N° de cabezas /ha Carga orgánica (DQO,DBO, COT) NO3, NH3, N total

(6) Carga orgánica (DQO,DBO, COT), compuestos de fósforo y nitrógeno (mg/L y g/año), plaguicidas Sustancias prioritarias y otros contaminantes significativos (Anexo VIII de la DMA) (mg/L y g/año)

Información gráfica:

- Mapa de situación de actividades potencialmente contaminantes



MAPA 14.1: MAPA DE SITUACIÓN DE ACTIVIDADES CONTAMINANTES
90_051 ALUVIAL DEL CIDACOS

15.- OTRAS PRESIONES

Actividad	Identificación	Localización	Descripción y efecto en la masa de agua subterránea
Modificaciones morfológicas de cursos fluviales	Azudes	CEMBORAIN	
Sobreexplotación en zona costera			
Modificaciones morfológicas de cursos fluviales	Canalizaciones	ZIDACOS	
Modificaciones morfológicas de cursos fluviales	Canalizaciones	CEMBORAIN	
Modificaciones morfológicas de cursos fluviales	Azudes	ZIDACOS	

Observaciones:

Origen de la información:

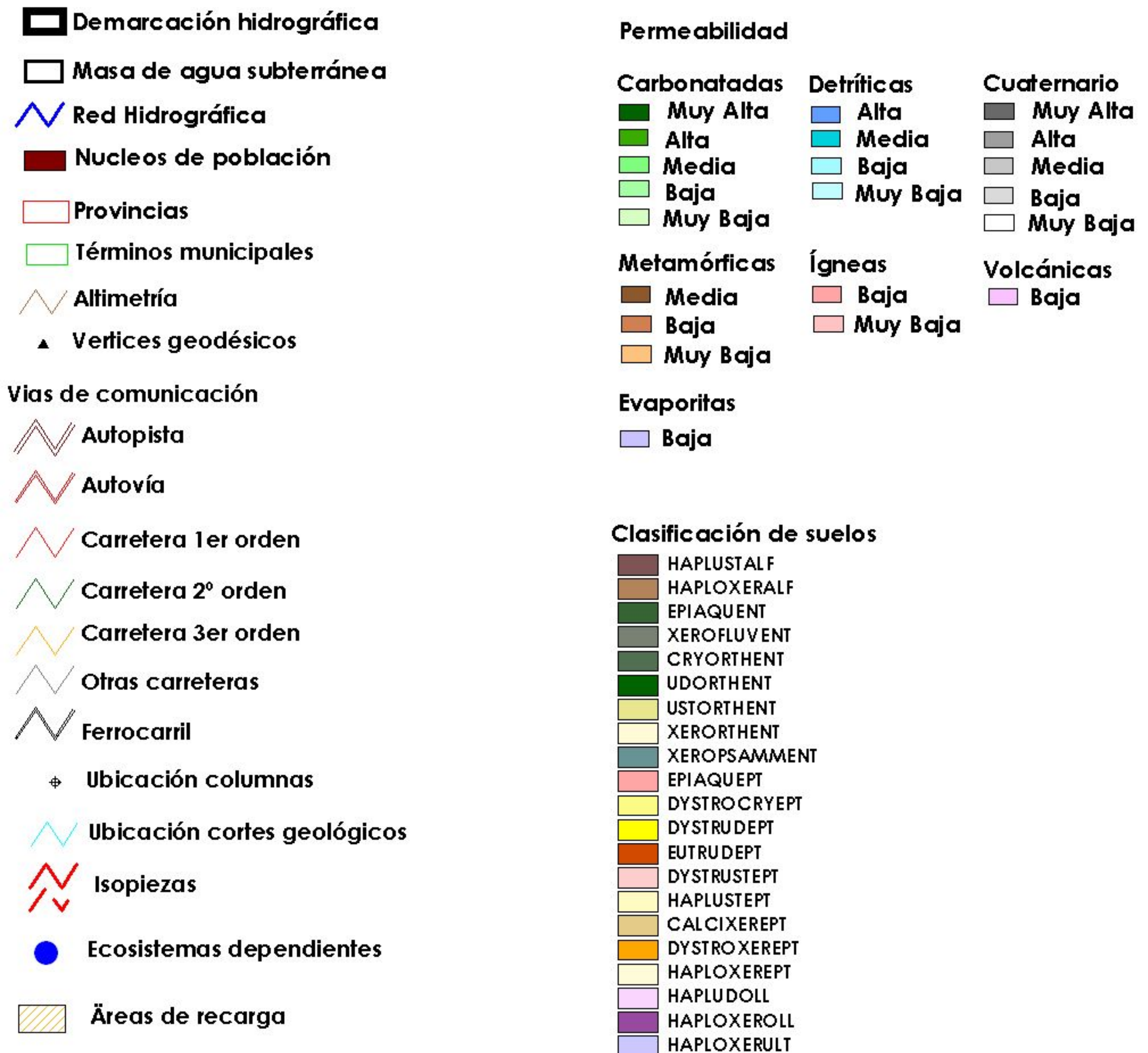
Biblioteca	Cod. Biblioteca	Fecha	Título

Información gráfica:


- Mapa de situación de otras presiones

16.-OTRA INFORMACIÓN GRÁFICA Y LEYENDAS DE MAPAS

LEYENDA EBRO



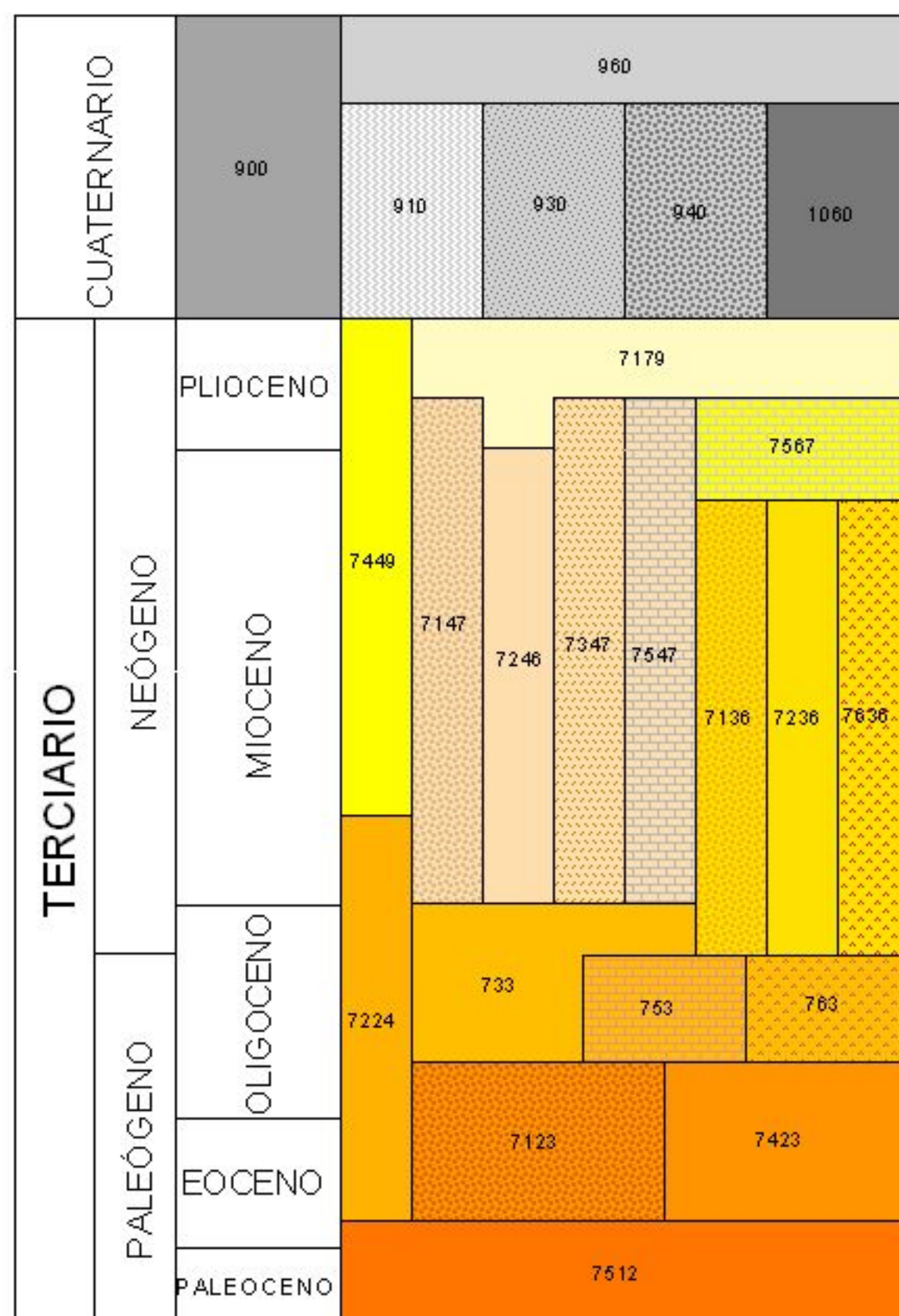
Modelo digital del terreno (m)



Leyenda del Dominio de la depresión del Ebro



Oficina de Planificación Hidrológica
GIS-Ebro



CÓDIGO

LITOLÓGÍA

- 1060 Zonas endorréicas
- 960 Gravas, limos y arcillas (Dep. Aluviales)
- 940 Abanicos aluviales y depósitos coluviales
- 930 Gravas. Terrazas
- 910 Gravas, limos y arcillas. Glacis
- 900 Conglomerados, gravas, arenas y arcillas (Cuat. indiferenciado)
- 7179 Conglomerados poco consolidados. Pudingas sueltas en matriz limo-arcillosa
- 7567 Calizas con niveles de arcilla
- 7547 Calizas arenosas, areniscas calcáreas y margas
- 7449 Margas
- 7347 Arcillas rojas con areniscas y limos
- 7246 Areniscas, limos y arcillas rojas
- 7147 Conglomerados
- 7636 Yesos con arcillas y margas
- 7236 Areniscas, arenas y limos
- 7136 Conglomerados
- 763 Yesos
- 753 Calizas y margas blanquecinas
- 733 Lutitas, arcillas y limos
- 7423 Margas, calizas, limos y areniscas
- 7224 Areniscas y limos
- 7123 Conglomerados, areniscas y margas
- 7512 Calizas y calizas limosas y margas












USOS DEL SUELO

AEROPUERTOS	 1.2.4 Aeropuertos
VÍAS DE TRANSPORTE	 1.2.2.1 Autopistas, autovías y terrenos asociados  1.2.2.2 Complejos ferroviarios
ZONAS DE REGADÍO	 2.1.2.1 Cultivos herbáceos en regadío  2.1.3 Arrozales  2.2.1.2 Viñedos en regadío  2.2.2.2.1 Frutales en regadío. Cítricos  2.2.2.2.2 Frutales en regadío. Frutales tropicales  2.2.2.2.3 Frutales en regadío. Otros frutales en regadío  2.2.3.2 Olivares en regadío  2.4.1.2 Cultivos anuales asociados con cultivos permanentes en regadío  2.4.2.2.1 Mosaico de cultivos anuales con prados o praderas en regadío  2.4.2.2.2 Mosaico de cultivos permanentes en regadío  2.4.2.2.3 Mosaico de cultivos anuales con cultivos permanentes en regadío  2.4.3.2 Mosaico de cultivos agrícolas en regadío con espacios significativos de vegetación natural y semi-natural
ZONAS DE SECANO	 2.1.1 Tierras de labor en secano  2.2.1.1 Viñedos en secano  2.2.2.1 Frutales en secano  2.2.3.1 Olivares en secano  2.4.1.1 Cultivos anuales asociados con cultivos permanentes en secano  2.4.2.1.1 Mosaico de cultivos anuales con prados o praderas en secano  2.4.2.1.2 Mosaico de cultivos permanentes en secano  2.4.2.1.3 Mosaico de cultivos anuales con cultivos permanentes en secano  2.4.2.3 Mosaico de cultivos mixtos en secano y regadío  2.4.3.1 Mosaico de cultivos agrícolas en secano con espacios significativos de vegetación natural y semi-natural  2.4.4.2 Cultivos agrícolas con arbolado adhesado
ZONAS QUEMADAS	 3.3.4 Zonas quemadas
ZONAS URBANAS	 1.1.1 Tejido urbano continuo  1.1.2.1 Estructura urbana abierta  1.1.2.2 Urbanizaciones exentas y/o ajardinadas  1.3.3 Zonas en construcción  1.4.1 Zonas verdes urbanas
ZONAS MINERAS	 1.3.1 Zonas de extracción minera
ZONAS RECREATIVAS	 1.4.2.1 Campos de golf  1.4.2.2 Resto de instalaciones deportivas y recreativas
PRADERAS	 2.3.1 Prados y praderas  2.4.3.3 Mosaico de prados o praderas con espacios significativos de vegetación natural y semi-natural  2.4.4.1 Pastizales, prados o praderas con arbolado adhesado

FUENTES DE CONTAMINACIÓN DIFUSA

-  1.1.1 Tejido urbano continuo
-  1.1.2.1 Estructura urbana abierta
-  1.1.2.2 Urbanizaciones exentas y/o ajardinadas
-  1.2.1.1 Zonas industriales
-  1.2.1.2 Grandes superficies de equipamientos y servicios
-  1.2.2.1 Autopistas, autovías y terrenos asociados
-  1.2.2.2 Complejos ferroviarios
-  1.2.4 Aeropuertos
-  1.3.1 Zonas de extracción minera
-  1.3.3 Zonas en construcción
-  1.4.1 Zonas verdes urbanas
-  1.4.2.1 Campos de golf
-  1.4.2.2 Resto de instalaciones deportivas y recreativas
-  2.1.1 Tierras de labor en secano
-  2.1.2.1 Cultivos herbáceos en regadío
-  2.1.3 Arrozales
-  2.2.1.1 Viñedos en secano
-  2.2.1.2 Viñedos en regadío
-  2.2.2.1 Frutales en secano
-  2.2.2.2.1 Frutales en regadío. Cítricos
-  2.2.2.2.2 Frutales en regadío. Frutales tropicales
-  2.2.2.2.3 Frutales en regadío. Otros frutales en regadío
-  2.2.3.1 Olivares en secano
-  2.2.3.2 Olivares en regadío
-  2.3.1 Prados y praderas
-  2.4.1.1 Cultivos anuales asociados con cultivos permanentes en secano
-  2.4.1.2 Cultivos anuales asociados con cultivos permanentes en regadío
-  2.4.2.1.1 Mosaico de cultivos anuales con prados o praderas en secano
-  2.4.2.1.2 Mosaico de cultivos permanentes en secano
-  2.4.2.1.3 Mosaico de cultivos anuales con cultivos permanentes en secano
-  2.4.2.2.1 Mosaico de cultivos anuales con prados o praderas en regadío
-  2.4.2.2.2 Mosaico de cultivos permanentes en regadío
-  2.4.2.2.3 Mosaico de cultivos anuales con cultivos permanentes en regadío
-  2.4.2.3 Mosaico de cultivos mixtos en secano y regadío
-  2.4.3.1 Mosaico de cultivos agrícolas en secano con espacios significativos de vegetación natural y semi-natural
-  2.4.3.2 Mosaico de cultivos agrícolas en regadío con espacios significativos de vegetación natural y semi-natural
-  2.4.3.3 Mosaico de prados o praderas con espacios significativos de vegetación natural y semi-natural
-  2.4.4.1 Pastizales, prados o praderas con arbolado adhesado
-  2.4.4.2 Cultivos agrícolas con arbolado adhesado
-  3.2.1.1.1 Pastizales supraforestales templado-oceánicos, pirenaicos y orocantábricos
-  3.2.1.1.2 Pastizales supraforestales mediterráneos
-  3.2.1.2.1 Otros pastizales templado oceánicos
-  3.2.1.2.2 Otros pastizales mediterráneos

FUENTES DE CONTAMINACIÓN PUNTUAL

-  acuicultura
-  agua drenaje minas
-  EDAR
-  Efluentes térmicos
-  fosa séptica
-  IPPC
-  vertedero de residuos no peligrosos
-  vertedero de residuos peligrosos
-  Vertedero inertes
-  Vertidos autorizados industria
-  Vertidos autorizados urbanos