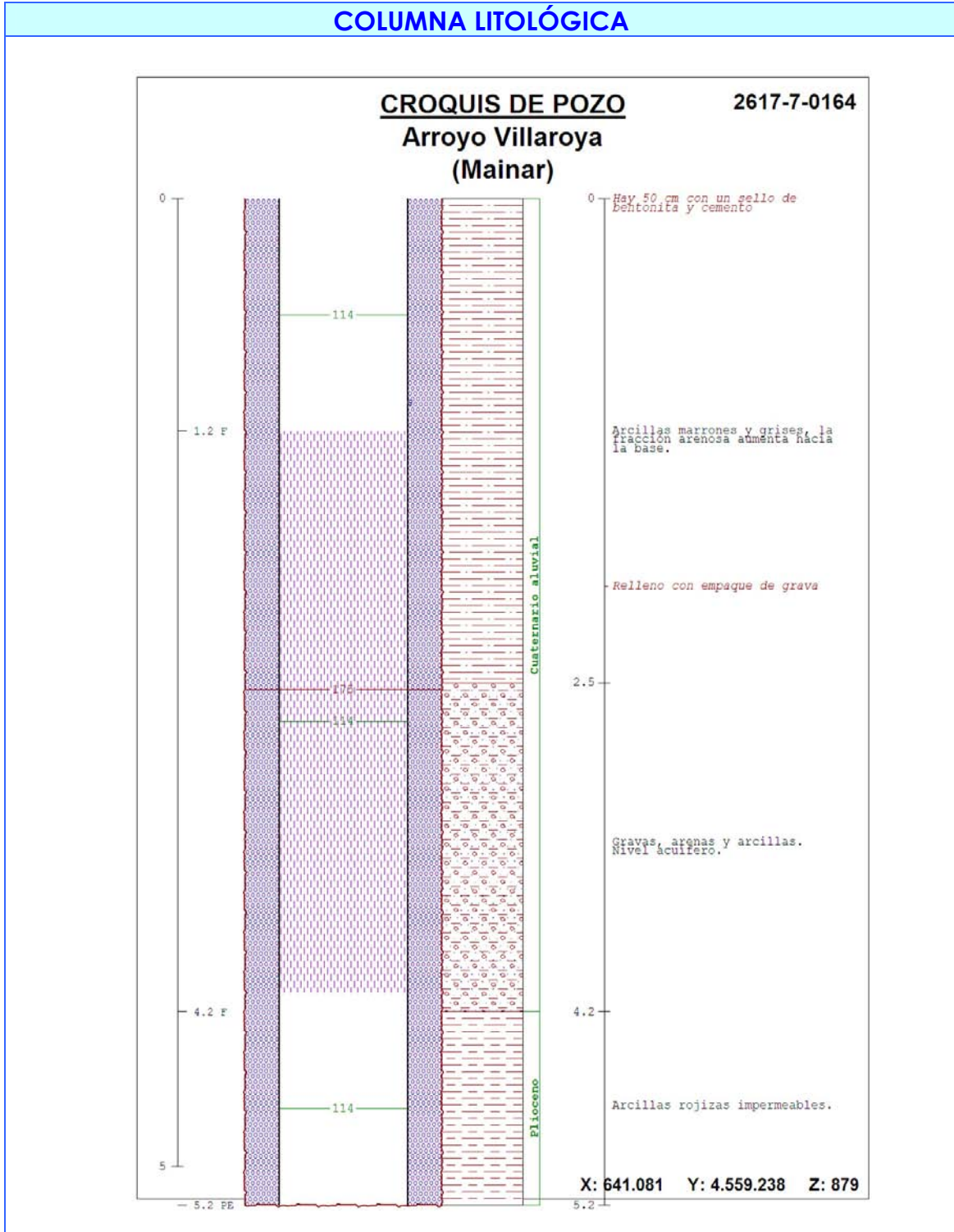


Masa de agua subterránea	082   HUERVA-PEREJILES
IPA (cód. punto)	2617-7-0164
Profundidad sondeo	5,2 m
Toponimia	ARROYO VILLARROYA (Po. 503; Pa. 119)
Municipio	MAINAR
Provincia	ZARAGOZA

### COLUMNA LITOLÓGICA




Masa de agua subterránea	082   HUERVA-PEREJILES
IPA (cód. punto)	2617-7-0164
Profundidad sondeo	5,2 m
Toponimia	ARROYO VILLARROYA (Po. 503; Pa. 119)
Municipio	MAINAR
Provincia	ZARAGOZA

### REPORTAJE FOTOGRÁFICO



Masa de agua subterránea	082   HUERVA-PEREJILES
IPA (cód. punto)	2617-7-0165
Profundidad sondeo	7,2 m
Toponimia	ACEQUIA DEL HUERVA (Po. 7;Pa. 57 )
Municipio	VILLARREAL DE HUERVA
Provincia	ZARAGOZA

### COLUMNA LITOLÓGICA





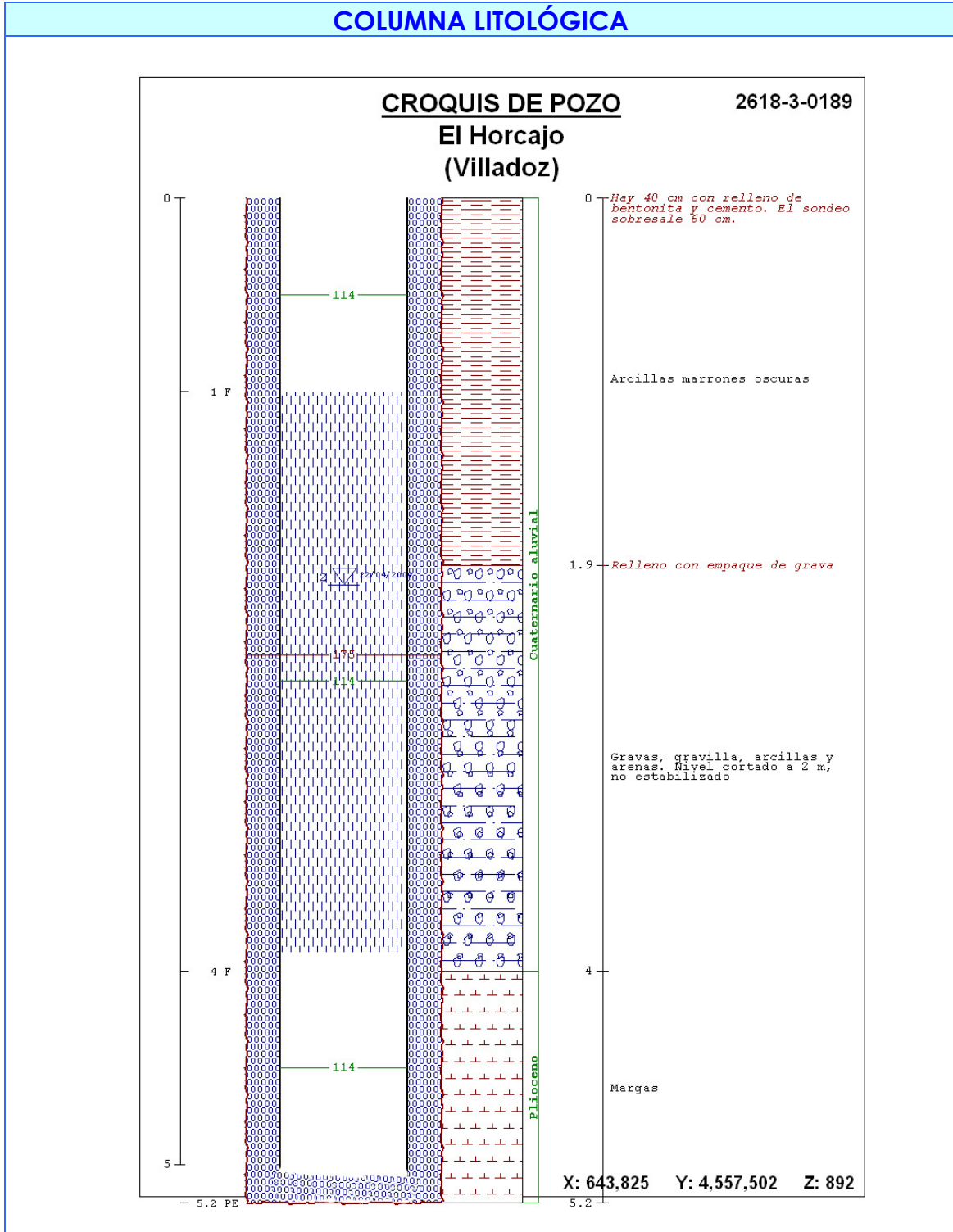
Masa de agua subterránea	082   HUERVA-PEREJILES
IPA (cód. punto)	2617-7-0165
Profundidad sondeo	7,2 m
Toponimia	ACEQUIA DEL HUERVA (Po. 7;Pa. 57 )
Municipio	VILLARREAL DE HUERVA
Provincia	ZARAGOZA

### REPORTAJE FOTOGRÁFICO



Masa de agua subterránea	082   HUERVA-PEREJILES
IPA (cód. punto)	2618-3-0189
Profundidad sondeo	5,2 m
Toponimia	EL HORCAJO (Po. 4; Pa. 130)
Municipio	VILLADOZ
Provincia	ZARAGOZA

### COLUMNA LITOLÓGICA



Masa de agua subterránea	082   HUERVA-PEREJILES
IPA (cód. punto)	2618-3-0189
Profundidad sondeo	5,2 m
Toponimia	EL HORCAJO (Po. 4; Pa. 130)
Municipio	VILLADOZ
Provincia	ZARAGOZA

### REPORTAJE FOTOGRÁFICO

