



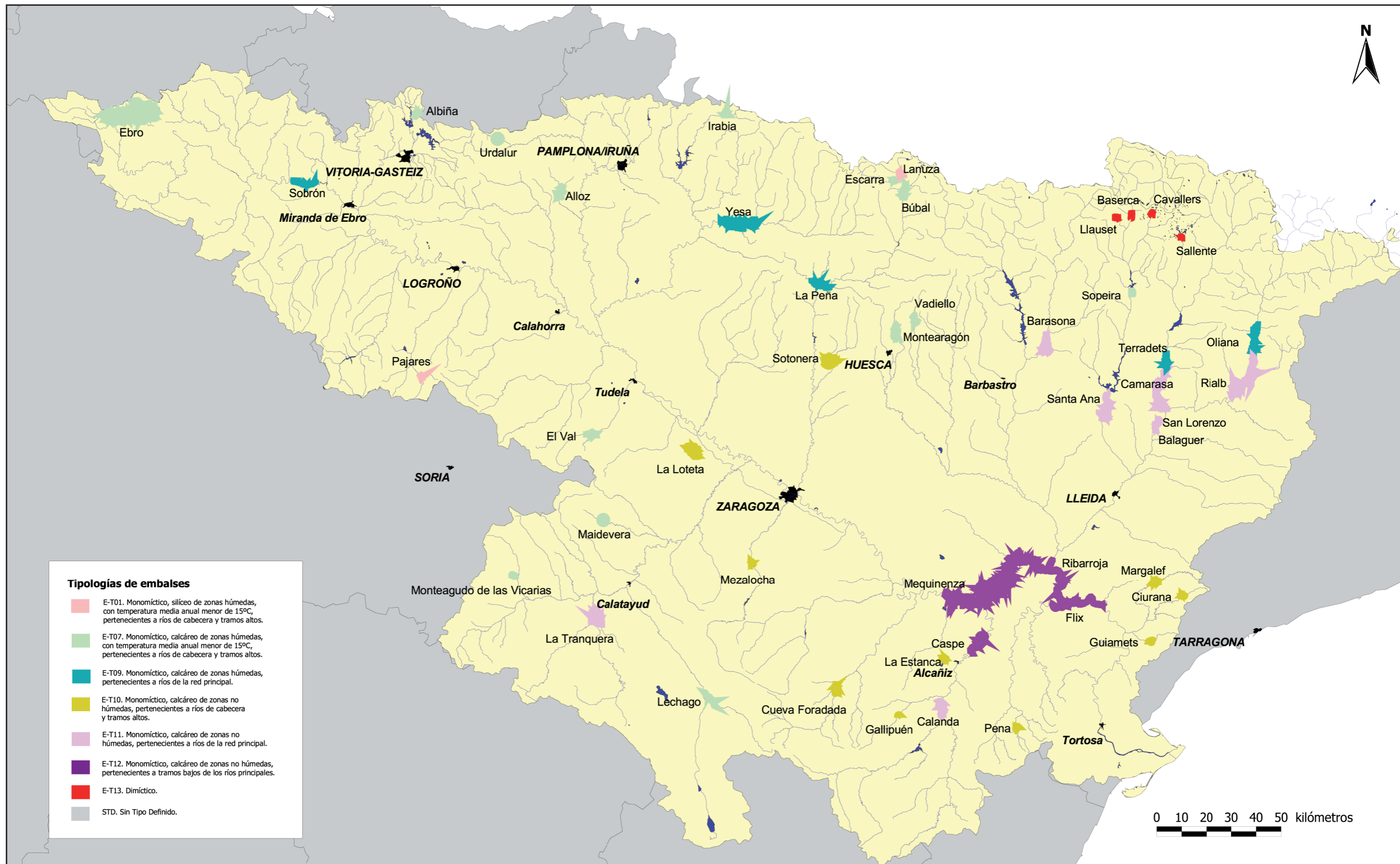
Mapa 3.1

Tipologías de los lagos muestreados en 2015 según el Real Decreto 817/2015.

**CEMAS. Informe de situación
Años 2014-2015**

Control del Estado de las Masas de Agua





Mapa 3.2

Tipologías de los embalses muestreados en 2014 y 2015 según el Real Decreto 817/2015.

**CEMAS. Informe de situación
Años 2014-2015**

Control del Estado de las Masas de Agua





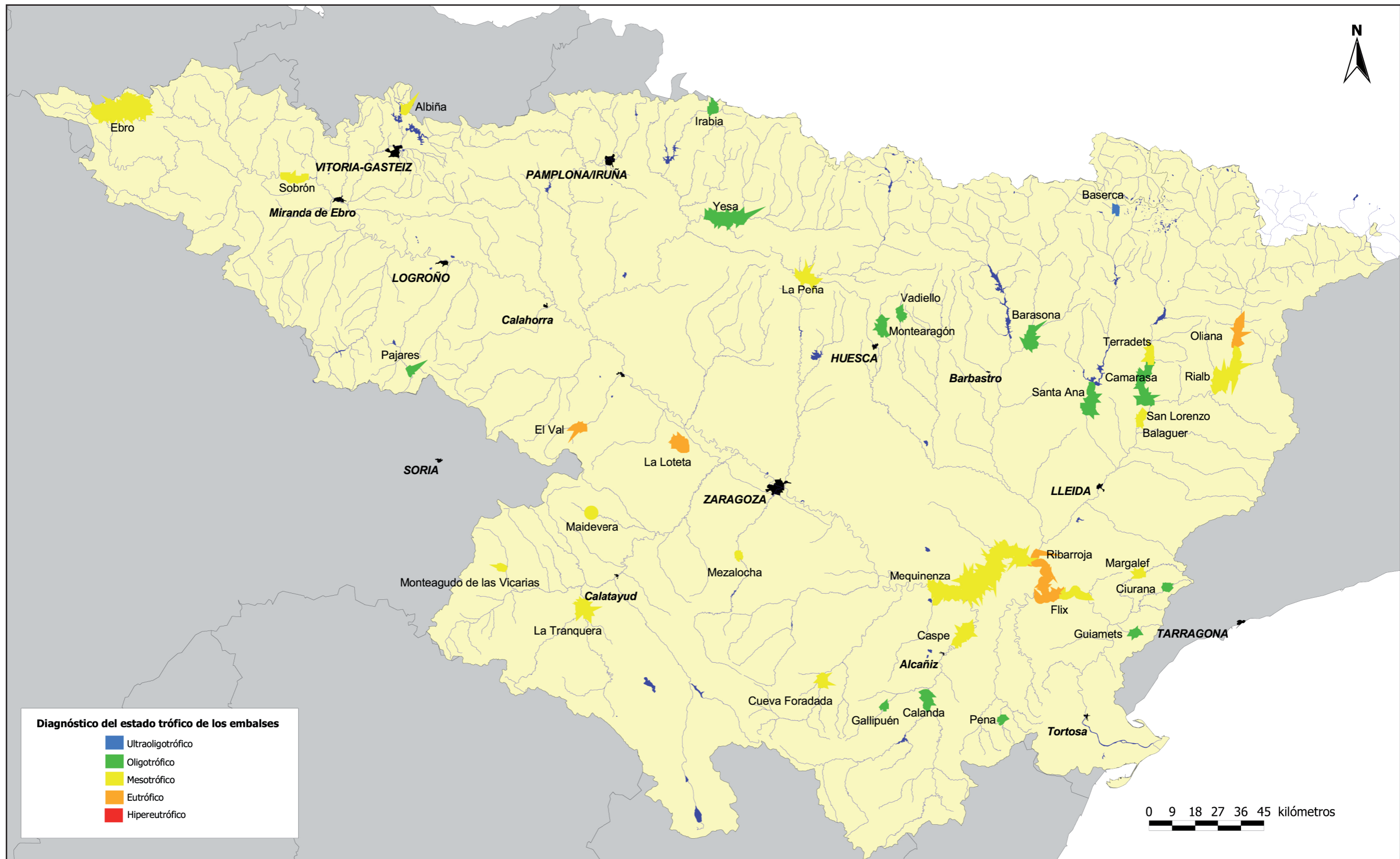
Mapa 3.3

Diagnóstico de estado ecológico en lagos en el año 2015.

**CEMAS. Informe de situación
Años 2014-2015**

Control del Estado de las Masas de Agua





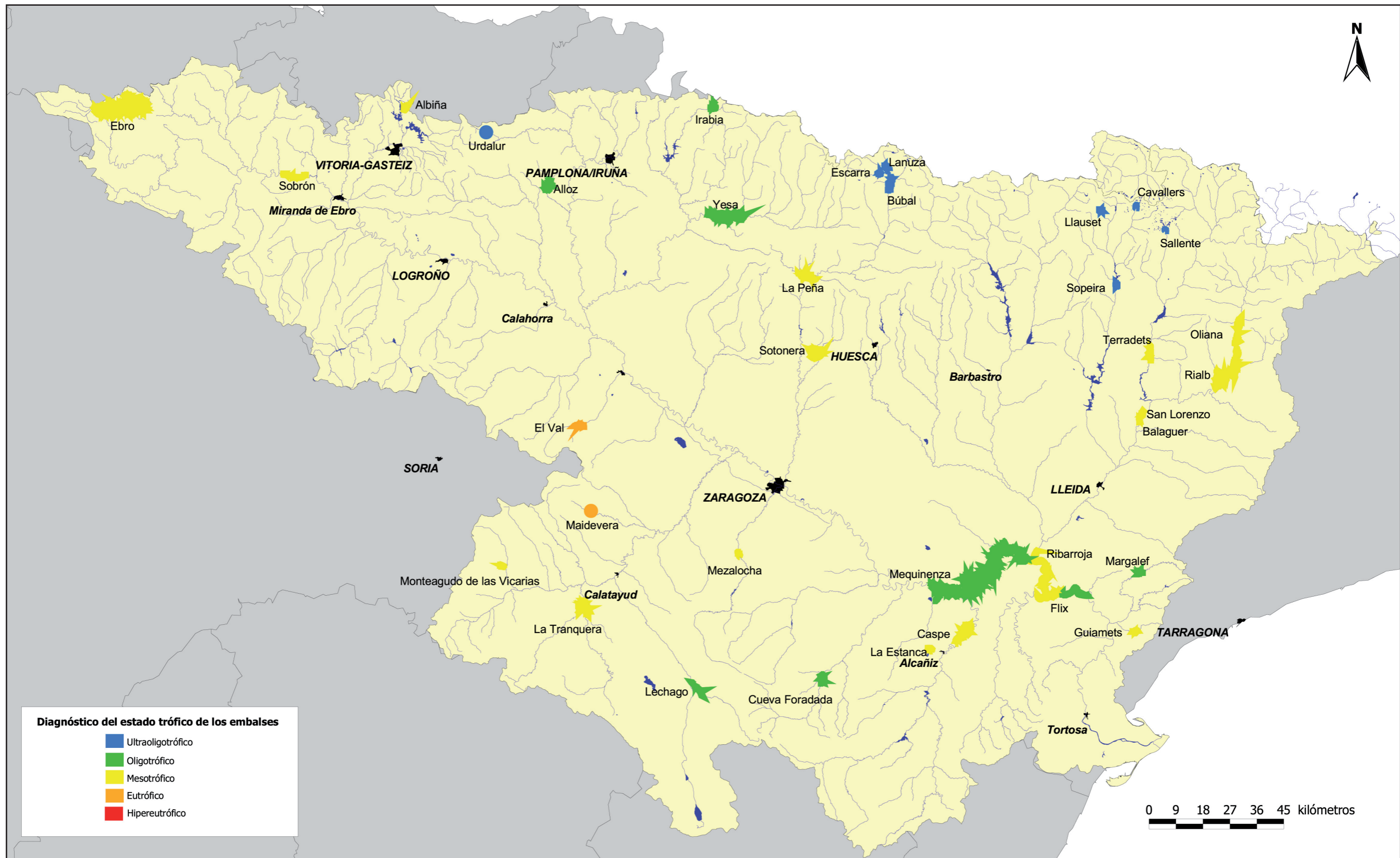
Mapa 3.4

Diagnóstico del estado trófico en embalses en el año 2014.

**CEMAS. Informe de situación
Años 2014-2015**

Control del Estado de las Masas de Agua





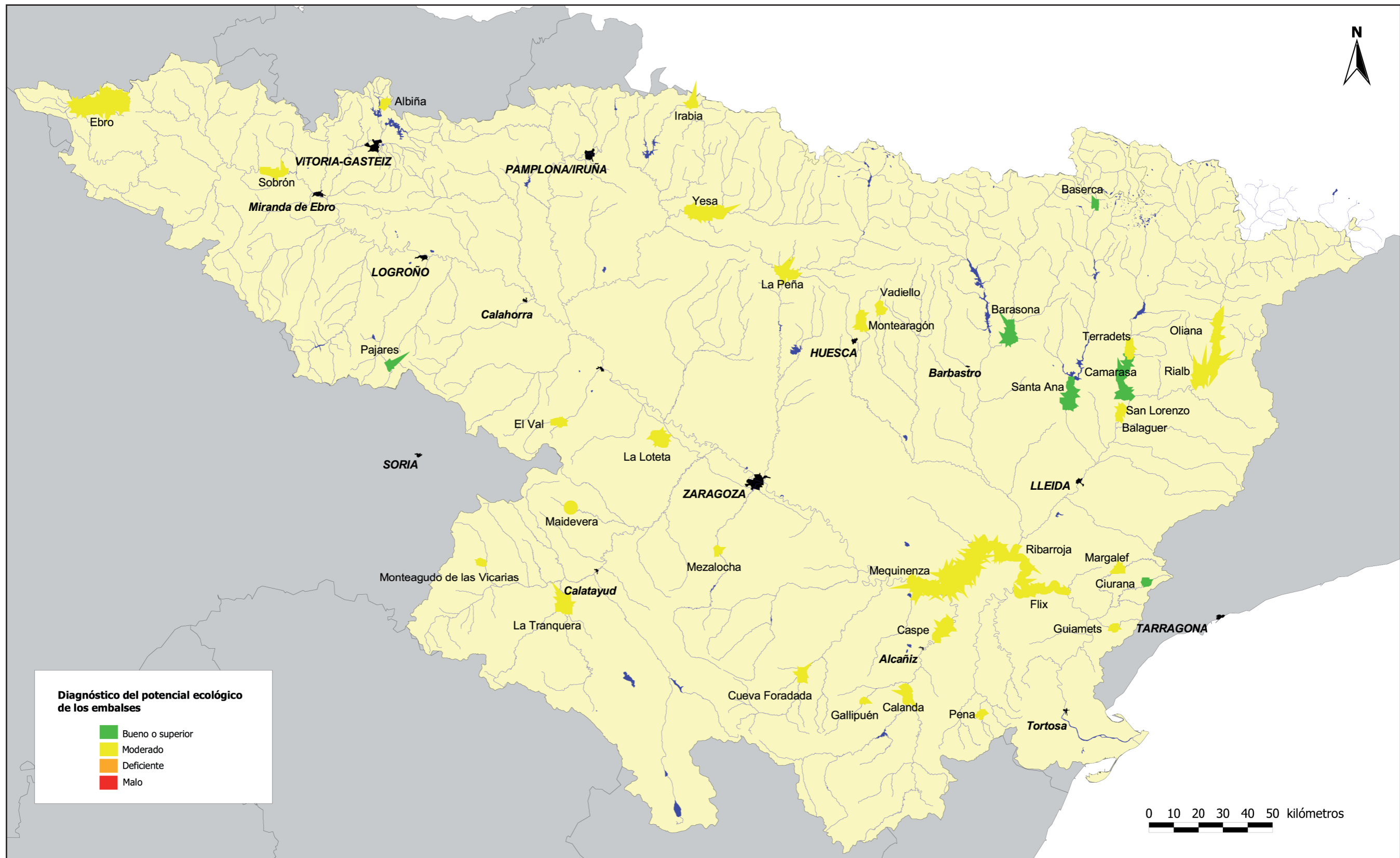
Mapa 3.5

Diagnóstico del estado trófico en embalses en el año 2015.

**CEMAS. Informe de situación
Años 2014-2015**

Control del Estado de las Masas de Agua





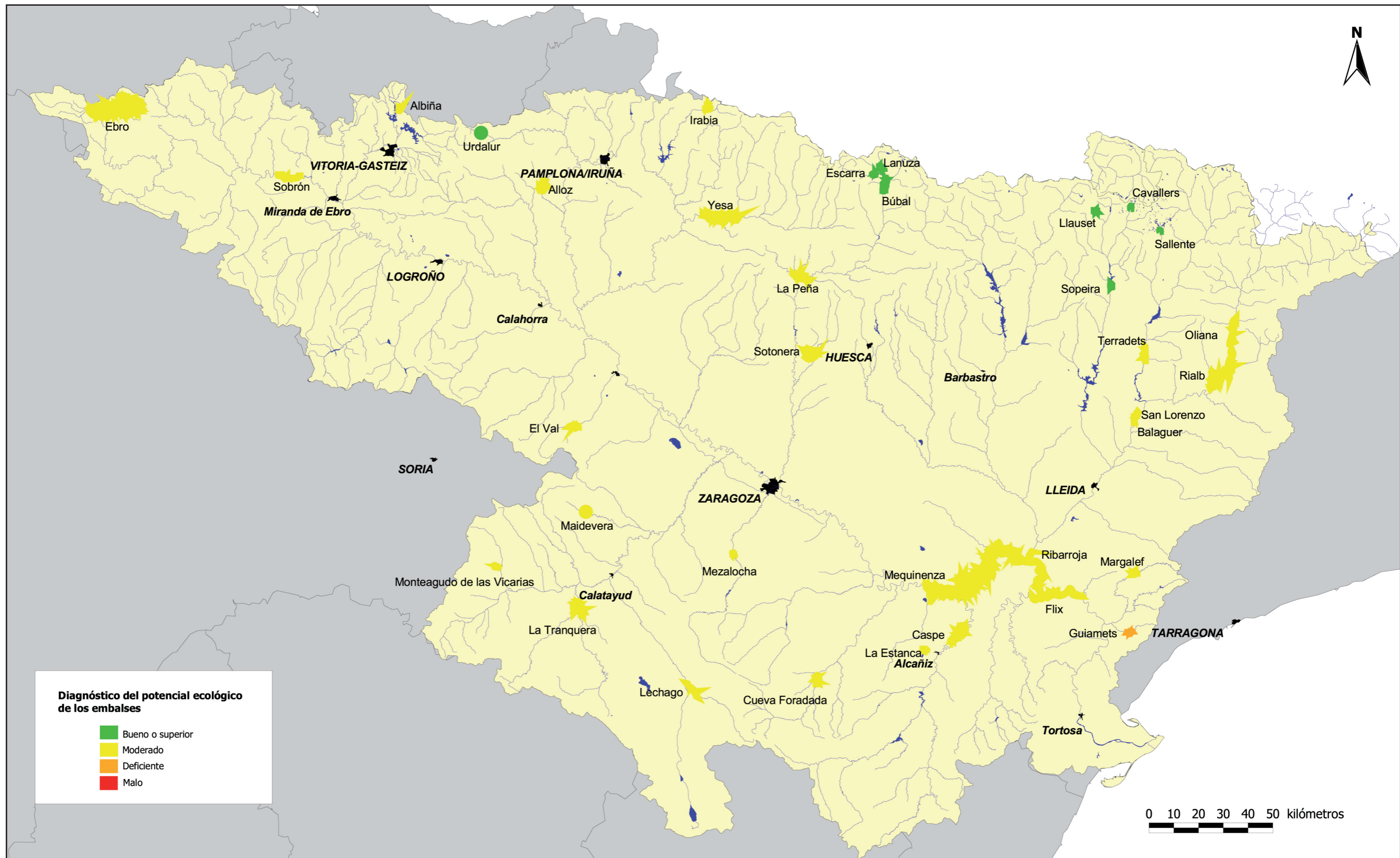
Mapa 3.6

Diagnóstico del potencial ecológico en embalses en el año 2014.

**CEMAS. Informe de situación
Años 2014-2015**

Control del Estado de las Masas de Agua





Mapa 3.7

Diagnóstico del potencial ecológico en embalses en el año 2015.

**CEMAS. Informe de situación
Años 2014-2015**

Control del Estado de las Masas de Agua

